



Ассоциация «Инженер-Проектировщик», рег. № СРО-П-125-26012010
ООО ПФ «Уралтрубопроводстройпроект», рег. № 177 от 10.11. 2010

Заказчик – ПАО «Татнефть» им. В. Д. Шашина

НЕФТЕПРОВОД ОТ УПСВН «САРАБИКУЛОВО» ДО МФНУ «НОВО-ЧЕГОДАЙСКАЯ»

ПРОЕКТ МЕЖЕВАНИЯ ТЕРРИТОРИИ

Основная часть проекта межевания территории

Материалы по обоснованию проекта межевания территории

2287-3200-ЕН-21- ППТиПМТ

Том 3

Ассоциация «Инженер-Проектировщик», рег. № СРО-П-125-26012010
ООО ПФ «Уралтрубопроводстройпроект», рег. № 177 от 10.11. 2010

Заказчик – ПАО «Татнефть» им. В. Д. Шашина

НЕФТЕПРОВОД ОТ УПСВН «САРАБИКУЛОВО» ДО МФНУ «НОВО-ЧЕГОДАЙСКАЯ»

ПРОЕКТ МЕЖЕВАНИЯ ТЕРРИТОРИИ

Основная часть проекта межевания территории

Материалы по обоснованию проекта межевания территории

2287-3200-ЕН-21- ППТиПМТ

Том 3

Технический директор

Главный инженер проекта



Р. З. Бадртдинов

Р. А. Янгиров

Взам. инв. №	
Подп. и дата	
Инв. № подл.	

СОДЕРЖАНИЕ ТОМА




Обозначение	Наименование	Примечание
2287-3200-ЕН-21- ППТиПМТ -С	Содержание тома 3	2
2287-3200-ЕН-21- ППТиПМТ -СП	Состав проектной документации	3
2287-3200-ЕН-21- ППТиПМТ -ТЧ	Текстовая часть	4
2287-3200-ЕН-21- ППТиПМТ -ГЧ	Графическая часть	24

Согласовано		

Взам. инв. №

Подп. и дата

Инв. № подл.

						2287-3200-ЕН-21- ППТиПМТ -С			
Изм.	Кол.уч	Лист	№ док	Подп.	Дата				
Разраб.		Валетов			01.10.19	Содержание тома 3	Стадия	Лист	Листов
Проверил							П		1
Нач. отдела		Масич			01.10.19		ООО Пф «Уралтрубопроводстройпроект»		
Н. контр.									
ГИП		Янгиров			01.10.19				

СОСТАВ ДОКУМЕНТАЦИИ ПО ПЛАНИРОВКЕ ТЕРРИТОРИИ

Номер тома	Обозначение	Наименование	Примечание
1	ППТ-3200-ЕН-1-ППТиПМТ	Раздел 1. "Положение о размещении линейных объектов" Раздел 2. "Проект планировки территории. Графическая часть"	
2	ППТ-3200-ЕН-1-ППТиПМТ	Раздел 3. "Материалы по обоснованию проекта планировки территории. Пояснительная записка" Раздел 4. "Материалы по обоснованию проекта планировки территории. Графическая часть"	
3	ПМТ-3200-ЕН-1-ППТиПМТ	"Основная часть проекта межевания территории" "Материалы по обоснованию проекта межевания территории"	

Согласовано		

Взам. инв. №

Подп. и дата

Инв. № подл.

Изм.	Кол.уч	Лист	№ док	Подп.	Дата
Разраб.		Валетов			01.10.19
Проверил					
Нач. отдела		Масич			01.10.19
Н. контр.					
ГИП		Янгиров			01.10.19

2287-3200-ЕН-21-СП

НЕФТЕПРОВОД ОТ УПСВН «САРАБИКУЛОВО»
ДО МФНУ «НОВО-ЧЕГОДАЙСКАЯ»

Состав проектной документации

Стадия	Лист	Листов
П		1
ООО Пф «Уралтрубопроводстройпроект»		

СОДЕРЖАНИЕ

ОСНОВНАЯ ЧАСТЬ ПРОЕКТА МЕЖЕВАНИЯ ТЕРРИТОРИИ. ТЕКСТОВАЯ ЧАСТЬ

1) Перечень и сведения о площади образуемых земельных участков, в том числе возможные способы их образования	2
2) Перечень и сведения о площади образуемых земельных участков, которые будут отнесены к территориям общего пользования или имуществу общего пользования, в том числе в отношении которых предполагаются резервирование и (или) изъятие для государственных или муниципальных нужд	9
3) Вид разрешенного использования образуемых земельных участков в соответствии с проектом планировки территории в случаях, предусмотренных настоящим Кодексом	9
4) Целевое назначение лесов, вид (виды) разрешенного использования лесного участка, количественные и качественные характеристики лесного участка, сведения о нахождении лесного участка в границах особо защитных участков лесов (в случае, если подготовка проекта межевания территории осуществляется в целях определения местоположения границ, образуемых и (или) изменяемых лесных участков).....	9
5) Сведения о границах территории, в отношении которой утвержден проект межевания, содержащие перечень координат характерных точек этих границ в системе координат, используемой для ведения Единого государственного реестра недвижимости. Координаты характерных точек границ территории, в отношении которой утвержден проект межевания, определяются в соответствии с требованиями к точности определения координат характерных точек границ, установленных в соответствии с настоящим Кодексом для территориальных зон	11

ОСНОВНАЯ ЧАСТЬ ПРОЕКТА МЕЖЕВАНИЯ ТЕРРИТОРИИ. ЧЕРТЕЖИ МЕЖЕВАНИЯ ТЕРРИТОРИИ

Чертеж межевания территории

Материалы по обоснованию проекта межевания территории

Согласовано

Взам. инв. №

Подп. и дата

Инв. № подл.

2287-3200-ЕН-21- ППТиПМТ -ТЧ

Изм.	Кол.уч	Лист	№ док	Подп.	Дата
Разраб.		Валетов			01.10.19
Проверил					
Нач. отдела		Масич			01.10.19
Н. контр.					
ГИП		Янгиров			01.10.19

Текстовая часть

Стадия	Лист	Листов
П	1	20
ООО Пф «Уралтрубопроводстройпроект»		

1) Перечень и сведения о площади образуемых земельных участков, в том числе возможные способы их образования

Настоящей документацией рассматривается разработка проекта планировки территории, для размещения объекта «Нефтепровод от УПСВН «Сарабикулово» до МФНУ «Ново-Чегодайская».

Исходно-разрешительными документами для разработки проектной документации являются:

- задание на проектирование объектов капитального строительства, утвержденных главным инженером — первым заместителем начальника управления по производству НГДУ «Елохвнефть» ПАО «Татнефть» Д.В. Ксенофонтовым в 2018 году;
- технический отчет по инженерно-геодезическим изысканиям, выполненный департаментом инженерных изысканий ООО ПФ «Уралтрубопроводстройпроект» в 2018 г.;
- технический отчет по инженерно-геологическим изысканиям, выполненный департаментом инженерных изысканий ООО ПФ «Уралтрубопроводстройпроект» в 2018 г.;
- технический отчет по инженерно-гидрометеорологическим изысканиям, выполненный департаментом инженерных изысканий ООО ПФ «Уралтрубопроводстройпроект» в 2018 г.;
- технический отчет по инженерно-экологическим изысканиям, выполненный отделом инженерно-экологических изысканий ООО ПФ «Уралтрубопроводстройпроект» в 2018 г.;

Вид строительства – новое строительство.

Сведения об образуемых земельных участках

Муниципальное образование «Черемшанское сельское поселение»

Земельные участки, испрашиваемые на период строительства (испрашиваемый вид права – аренда**)

Изм.	Кол.уч	Лист	№ док	Подп.	Дата	Изм.	Кол.уч	Лист	№ док	Подп.	Дата	Кадастровый номер	Категория земель	Землепользователь	Иные сведения (планируемые к размещению объекты)	Площадь* кв.м.
												Взам. инв. №	Подп. и дата	Инва. № подл.		
												16:41:170502:323:ЗУ1	Земли сельскохозяйствен- ного назначения	аренда Галлямов Марат Арслангалиевич	«Нефтепровод от УПСВН «Сарабикулово» до МФНУ «Ново- Чегодайская»	10337
												16:41:170502:323:ЗУ5		долевая собственность (аренда ООО "БИО- АГРО")		1869
												16:41:000000:139:ЗУ1	Не установлена	Черемшанское сельское поселение		20673
												16:41:170502:ЗУ1				103
												16:41:170502:ЗУ2				448
												16:41:000000:261:ЗУ1				9299
												16:41:170502:326:ЗУ1				22
												16:41:170502:327:ЗУ1				1956
												16:41:170502:329:ЗУ1				1876
												16:41:170502:330:ЗУ1				1614
Итого на период строительства															48197	
2287-3200-ЕН-21- ППТиПМТ -ТЧ																
															Лист	
															2	

В том числе земельные участки, испрашиваемые на период эксплуатации (испрашиваемый вид права – аренда**); планируемая к установлению категория земель – земли промышленности)

Кадастровый номер	Категория земель	Землепользователь	Иные сведения (планируемые к размещению объекты)	Площадь* кв.м.
16:41:170502:323:3У2	Земли сельскохозяйственного назначения	аренда Галлямов Марат Арслангалиевич	«Нефтепровод от УПСВН «Сарабикулово» до МФНУ «Ново-Чегодайская»	1
16:41:170502:323:3У3				1068
16:41:170502:323:3У4				958
16:41:170502:323:3У6				1
16:41:000000:139:3У2		долевая собственность (аренда ООО "БИО-АГРО")		1
16:41:000000:139:3У3		Черемшанское сельское поселение		1
16:41:170502:329:3У2				1
16:41:170502:329:3У3				1
Итого на период эксплуатации				2032

* Площадь и границы образуемых земельных участков могут быть уточнены при проектировании и проведении кадастровых работ.

** Земельные участки могут быть предоставлены на любом другом, предусмотренном законодательством, праве.

Муниципальное образование «Староутямышское сельское поселение»

Земельные участки, испрашиваемые на период строительства (испрашиваемый вид права – аренда**)

Кадастровый номер	Категория земель	Землепользователь	Иные сведения (планируемые к размещению объекты)	Площадь* кв.м.
16:41:000000:380:3У1	Земли сельскохозяйственного назначения	долевая собственность (аренда Фахрутдинов Юсуп Минвалиевич)	«Нефтепровод от УПСВН «Сарабикулово» до МФНУ «Ново-Чегодайская»	21431
16:41:000000:380:3У4				32983
16:41:000000:126:3У1		Староутямышское сельское поселение		11568
16:41:000000:126:3У10				1768
16:41:000000:1742:3У1				18
16:41:000000:221:3У1				67
16:41:000000:221:3У2				1429
16:41:000000:221:3У4				119
16:41:000000:221:3У5				1205
16:41:000000:221:3У8				1165
16:41:170401:3У3				Не установлена
16:41:170401:3У4	265			
16:41:200201:3У5	Земли лесного фонда	Черемшанское лесничество Шешминское второе участковое лесничество	1746	
Итого на период строительства				73869

Взам. инв. №

Подп. и дата

Инв. № подл.

Изм.	Кол.уч	Лист	№ док	Подп.	Дата
------	--------	------	-------	-------	------

2287-3200-ЕН-21- ППТиПМТ -ТЧ

Лист

3

В том числе земельные участки, испрашиваемые на период эксплуатации (испрашиваемый вид права – аренда**; планируемая к установлению категория земель – земли промышленности)

Кадастровый номер	Категория земель	Землепользователь	Иные сведения (планируемые к размещению объекты)	Площадь* кв.м.
16:41:000000:380:3У2	Земли сельскохозяйственного назначения	долевая собственность (аренда Фахрутдинов Юсуп Минвалиевич)	«Нефтепровод от УПСВН «Сарабикулово» до МФНУ «Ново-Чегодайская»	1
16:41:000000:380:3У3				1
16:41:000000:380:3У5				272
16:41:000000:380:3У6		1		
16:41:000000:126:3У2		Староутямышское сельское поселение		1
16:41:000000:126:3У3				1
16:41:000000:126:3У4				1
16:41:000000:126:3У5				1
16:41:000000:126:3У6				1
16:41:000000:126:3У7				1
16:41:000000:126:3У8				1
16:41:000000:126:3У9				1
16:41:000000:126:3У11				219
16:41:000000:221:3У3				1
16:41:000000:221:3У6				1
16:41:000000:221:3У7				25
16:41:000000:221:3У9				1
16:41:000000:221:3У10				1
Итого на период эксплуатации				531

* Площадь и границы образуемых земельных участков могут быть уточнены при проектировании и проведении кадастровых работ.

** Земельные участки могут быть предоставлены на любом другом, предусмотренном законодательством, праве.

Муниципальное образование «Мордовско-Афонькинское сельское поселение»

Земельные участки, испрашиваемые на период строительства (испрашиваемый вид права – аренда**)

Кадастровый номер	Категория земель	Землепользователь	Иные сведения (планируемые к размещению объекты)	Площадь* кв.м.
16:41:000000:195:3У1	Земли сельскохозяйственного назначения	аренда ООО "БИО-АГРО"	«Нефтепровод от УПСВН «Сарабикулово» до МФНУ «Ново-Чегодайская»	830
16:41:000000:195:3У2				129
16:41:000000:384:3У1		долевая собственность		46159
16:41:000000:384:3У3				19688
16:41:000000:216:3У6		долевая собственность (аренда КФХ Моляков Владислав Алексеевич)		46162
16:41:000000:216:3У9				24197
16:41:000000:216:3У11				9548
16:41:000000:216:3У12				30090

Изм.	Кол.уч	Лист	№ док	Подп.	Дата	2287-3200-ЕН-21- ППТиПМТ -ТЧ	Лист
							4
Взам. инв. №	Подп. и дата	Инд. № подл.					

Кадастровый номер	Категория земель	Землепользователь	Иные сведения (планируемые к размещению объекты)	Площадь* кв.м.
16:41:000000:216:3У1	Земли сельскохозяйственного назначения	долевая собственность (аренда ООО "БИО-АГРО")	«Нефтепровод от УПСВН «Сарабикулово» до МФНУ «Ново-Чегодайская»	1
16:41:000000:216:3У2				21850
16:41:000000:216:3У4				21309
16:41:000000:216:3У14				52364
16:41:050501:102:3У1		долевая собственность ½ (Журавлев Р.М.)		4199
16:41:050501:99:3У1		долевая собственность ½ (Мишкин П.Н., Мишкина И.В.)		813
16:41:000000:201:3У1		Мордовско-Афонькинское сельское поселение		1395
16:41:000000:201:3У2				475
16:41:000000:201:3У3				958
16:41:000000:201:3У4				127
16:41:000000:201:3У5				148
16:41:000000:201:3У6				2850
16:41:000000:254:3У1				695
16:41:000000:254:3У2				973
16:41:000000:254:3У3	26			
16:41:050401:3У6	Не установлена		268	
16:41:050501:3У7		1611		
16:41:050503:3У9		5441		
16:41:050503:3У10		8		
Итого на период строительства				292314

В том числе земельные участки, испрашиваемые на период эксплуатации (испрашиваемый вид права – аренда**; планируемая к установлению категория земель – земли промышленности)

Кадастровый номер	Категория земель	Землепользователь	Иные сведения (планируемые к размещению объекты)	Площадь* кв.м.
16:41:000000:384:3У2	Земли сельскохозяйственного назначения	долевая собственность	«Нефтепровод от УПСВН «Сарабикулово» до МФНУ «Ново-Чегодайская»	1
16:41:000000:384:3У4				1
16:41:000000:216:3У7		долевая собственность (аренда КФХ Моляков Владислав Алексеевич)		243
16:41:000000:216:3У8				1
16:41:000000:216:3У10				1
16:41:000000:216:3У13				1
16:41:000000:216:3У3		долевая собственность (аренда ООО "БИО-АГРО")		1
16:41:000000:216:3У5				1
16:41:000000:216:3У15				1
16:41:000000:216:3У16				1
16:41:000000:216:3У17				228
16:41:000000:216:3У18				1
16:41:000000:216:3У19				1
16:41:000000:216:3У20				1
16:41:000000:216:3У21	1			
16:41:000000:216:3У22	1			

Взам. инв. №
Подп. и дата
Инв. № подл.

Изм.	Кол.уч	Лист	№ док	Подп.	Дата
------	--------	------	-------	-------	------

2287-3200-ЕН-21- ППТиПМТ -ТЧ

Кадастровый номер	Категория земель	Землепользователь	Иные сведения (планируемые к размещению объекты)	Площадь* кв.м.
16:41:000000:201:3У7	Земли сельскохозяйственного назначения	Мордовско-Афонькинское сельское поселение	«Нефтепровод от УПСВН «Сарабикулово» до МФНУ «Ново-Чегодайская»	1
16:41:000000:201:3У8				1
16:41:050501:3У8	Не установлена			187
Итого на период эксплуатации				674

* Площадь и границы образуемых земельных участков могут быть уточнены при проектировании и проведении кадастровых работ.

** Земельные участки могут быть предоставлены на любом другом, предусмотренном законодательством, праве.

Муниципальное образование «Кармалкинское сельское поселение»

Земельные участки, испрашиваемые на период строительства (испрашиваемый вид права – аренда**)

Кадастровый номер	Категория земель	Землепользователь	Иные сведения (планируемые к размещению объекты)	Площадь* кв.м.
16:25:070201:335:3У1	Земли промышленности	аренда АО "Татойлгаз"	«Нефтепровод от УПСВН «Сарабикулово» до МФНУ «Ново-Чегодайская»	262
16:25:070201:336:3У1				560
16:25:000000:114:3У1	Земли сельскохозяйственного назначения	аренда ООО "САТУРН-УРАЛ"		1082
16:25:000000:114:3У3				123
16:25:000000:114:3У4				159
16:25:000000:114:3У5				866
16:25:000000:114:3У6				472
16:25:000000:114:3У7				85503
16:25:000000:114:3У19				409
16:25:000000:423:3У1				52581
16:25:000000:423:3У4				13157
16:25:000000:424:3У1				долевая собственность (аренда ООО "САТУРН-УРАЛ")
16:25:000000:424:3У2	долевая собственность 1/4 Абрамов Н.П., Абрамова В.Г., Абрамова Н.И., Абрамова О.В.	4204		
16:25:070201:269:3У1	Не установлена	Кармалкинское сельское поселение	8107	
16:25:070201:3У11			325	
16:25:070202:3У12			217	
Итого на период строительства				174828

Взам. инв. №

Подп. и дата

Инв. № подл.

В том числе земельные участки, испрашиваемые на период эксплуатации (испрашиваемый вид права – аренда**; планируемая к установлению категория земель – земли промышленности)

Кадастровый номер	Категория земель	Землепользователь	Иные сведения (планируемые к размещению объекты)	Площадь* кв.м.
16:25:070201:336:3У2	Земли промышленности	аренда АО "Татойлгаз"	«Нефтепровод от УПСВН «Сарабикулово» до МФНУ «Ново-Чегодайская»	14
16:25:000000:114:3У2	Земли сельскохозяйственного назначения	аренда ООО "САТУРН-УРАЛ"		311
16:25:000000:114:3У8				1
16:25:000000:114:3У9				1
16:25:000000:114:3У10				1
16:25:000000:114:3У11				1
16:25:000000:114:3У12				1
16:25:000000:114:3У13				1
16:25:000000:114:3У14				1
16:25:000000:114:3У15				1
16:25:000000:114:3У16				1
16:25:000000:114:3У17				571
16:25:000000:114:3У18				1
16:25:000000:423:3У2				1
16:25:000000:423:3У3				1
16:25:000000:423:3У5				1
16:25:000000:423:3У6				1
16:25:000000:423:3У7				1
16:25:000000:423:3У8				288
16:25:000000:424:3У3				8
16:25:000000:424:3У4				1
16:25:000000:424:3У5	1			
16:25:000000:424:3У6	1			
16:25:000000:424:3У7	1			
16:25:070201:269:3У2	долевая собственность (аренда ООО "САТУРН-УРАЛ")	1		
16:25:070201:269:3У3	долевая собственность 1/4 Абрамов Н.П., Абрамова В.Г., Абрамова Н.И., Абрамова О.В.	1		
Итого на период эксплуатации				1213

* Площадь и границы образуемых земельных участков могут быть уточнены при проектировании и проведении кадастровых работ.

** Земельные участки могут быть предоставлены на любом другом, предусмотренном законодательством, праве.

Взам. инв. №	
Подп. и дата	
Инв. № подл.	

Изм.	Кол.уч	Лист	№ док	Подп.	Дата

2287-3200-ЕН-21- ППТиПМТ -ТЧ

Лист

7

При строительстве объекта будут затронуты земельные участки ПАО «Татанефть» им. В.Д. Шашина.

Муниципальное образование «Черемшанское сельское поселение»

Кадастровый номер земельного участка или номер договора аренды	Иные сведения (планируемые к размещению объекты)	Площадь кв.м.	
		общая испрашиваемая	в т.ч. долгосрочная аренда
16:41:170502:325:3У1	«Нефтепровод от УПСВН «Сарабикулово» до МФНУ «Ново-Чегодайская»	6569	-
Итого по ранее отведенным землям		6569	-

Муниципальное образование «Староутямышское сельское поселение»

Кадастровый номер земельного участка или номер договора аренды	Иные сведения (планируемые к размещению объекты)	Площадь кв.м.	
		общая испрашиваемая	в т.ч. долгосрочная аренда
16:41:170401:197:3У1	«Нефтепровод от УПСВН «Сарабикулово» до МФНУ «Ново-Чегодайская»	4751	-
Итого по ранее отведенным землям		10335	-

Муниципальное образование «Мордовско-Афонькинское сельское поселение»

Кадастровый номер земельного участка или номер договора аренды	Иные сведения (планируемые к размещению объекты)	Площадь кв.м.	
		общая испрашиваемая	в т.ч. долгосрочная аренда
16:41:050501:1:3У1-1:3У2	«Нефтепровод от УПСВН «Сарабикулово» до МФНУ «Ново-Чегодайская»	199	70
Итого по ранее отведенным землям		199	70

Площадь отвода земель по проекту межевания территории составляет 60,0727 га, в том числе:

- на период эксплуатации 0,4520 га.

Фактически испрашиваемая площадь земельных участков составляет 58,9208 га.

Площадь ранее отведенных земельных участков составляет 1,1519 га.

Общая площадь отвода земель в границах муниципальных образований составляет:

Муниципальное образование «Черемшанское сельское поселение» – 5,4766 га

Муниципальное образование «Староутямышское сельское поселение» – 7,8620 га

Муниципальное образование «Мордовско-Афонькинское сельское поселение» – 29,2513 га

Муниципальное образование «Кармалкинское сельское поселение» – 17,4828 га.

Взам. инв. №	Подп. и дата	Инв. № подл.							Лист
			2287-3200-ЕН-21- ППТиПМТ -ТЧ						
Изм.	Кол.уч	Лист	№ док	Подп.	Дата				

2) Перечень и сведения о площади образуемых земельных участков, которые будут отнесены к территориям общего пользования или имуществу общего пользования, в том числе в отношении которых предполагаются резервирование и (или) изъятие для государственных или муниципальных нужд

Использование земельных участков, образуемых для строительства и эксплуатации проектируемых объектов неограниченным кругом лиц не предусматривается.

Изъятие земельных участков для государственных нужд не требуется.

3) Вид разрешенного использования образуемых земельных участков в соответствии с проектом планировки территории в случаях, предусмотренных настоящим Кодексом

Для земельных участков, образуемых для размещения проектов: «Обустройство Южно-Родниковского поднятия Клубничного месторождения сверхвязкой нефти» и «Котельная «Южно-Родниковская» под обустройство объектов СВН-3200-ЕН устанавливается вид разрешенного использования «Недропользование» (Код 6.1 Классификатора видов разрешенного использования земельных участков», утвержденного Приказом Минэкономразвития РФ от 01.09.2014 г. № 540). Данный вид разрешенного использования, согласно Классификатору видов разрешенного использования земельных участков, устанавливается для размещения объектов капитального строительства, в том числе подземных, в целях добычи полезных ископаемых, а также для размещения объектов капитального строительства, необходимых для подготовки сырья к транспортировке и (или) промышленной переработке.

4) Целевое назначение лесов, вид (виды) разрешенного использования лесного участка, количественные и качественные характеристики лесного участка, сведения о нахождении лесного участка в границах особо защитных участков лесов (в случае, если подготовка проекта межевания территории осуществляется в целях определения местоположения границ, образуемых и (или) изменяемых лесных участков)

Испрашиваемая площадь земельных участков из земель лесного фонда Черемшанского лесничества Шешминское второе участковое лесничество составляет 0,1746 га.

Лесной участок испрашивается для размещения объекта «Нефтепровод от УПСВН «Сарабикулово» до МФНУ «Ново-Чегодайская».

На проектируемом лесном участке предполагается размещение следующих объектов:

№ п/п	Наименование	Квартал (выдел)	Общая испрашиваемая площадь, га
1	«Нефтепровод от УПСВН «Сарабикулово» до МФНУ «Ново-Чегодайская»	104 (36)	0,0410
2		104 (3)	0,1134
3		104 (5)	0,0202
Всего по объекту:			0,1746

Взам. инв. №	
Подп. и дата	
Инв. № подл.	

Изм.	Кол.уч	Лист	№ док	Подп.	Дата	2287-3200-ЕН-21- ППТиПМТ -ТЧ	Лист
							9

Участок расположен в защитных лесах Черемшанского лесничества Шешминского второго участкового лесничества в квартале (выделах) № 104 (3, 5, 36).

Вид использования лесов: осуществление геологического изучения недр, разведка и добыча полезных ископаемых (ЛК РФ статья 25 п.11).

Характеристика насаждений лесного участка

Целевое назначение лесов – защитные леса.

Категория защитных лесов – леса, расположенные в лесостепных зонах.

Лесничество – Черемшанское.

Участковое лесничество – Шешминское второе.

№ квартала – 104.

№ выдела	Площадь, га	Состав	Ярус	Высота яруса	Возраст	Высота	Класс возраста	Группа возраста	Бонитет	Полнота
3	1,0	лесные культуры 10С	1	24	60	24	3	2	1А	0,8
5	2,0	8ДН1ЛП+Б	1	18	70	18	7	3	3	0,6
36	2,2	7ЛП2ДН10С	1	22	70	22	7	3	2	0,7

Квартал 104 выдел 3

подлесок: ЛЩ средний

культуры-, состояние удовлетворительное

озу: опушки лесов шириной 100м от границы с безлесным пространством

Квартал 104 выдел 5

озу: опушки лесов шириной 100м от границы с безлесным пространством

Квартал 104 выдел 36

подлесок: КЛ ЛП редкий

озу: опушки лесов шириной 100м от границы с безлесным пространством

Инва. № подл.	Взам. инв. №
Подп. и дата	

Изм.	Кол.уч	Лист	№ док	Подп.	Дата
------	--------	------	-------	-------	------

2287-3200-ЕН-21- ППТиПМТ -ТЧ

5) Сведения о границах территории, в отношении которой утвержден проект межевания, содержащие перечень координат характерных точек этих границ в системе координат, используемой для ведения Единого государственного реестра недвижимости. Координаты характерных точек границ территории, в отношении которой утвержден проект межевания, определяются в соответствии с требованиями к точности определения координат характерных точек границ, установленных в соответствии с настоящим Кодексом для территориальных зон

Муниципальное образование «Черемшанское сельское поселение»

16:41:170502:330:3У1						№	X	Y	№	X	Y	
№	X	Y	№	X	Y	19	352672,35	2273786,31	29	352576,78	2273774,28	
1	352732,53	2273601,35	20	352661,18	2273746,42	28	352589,43	2273799,60	27	352529,58	2273829,48	
2	352752,10	2273607,88	16:41:170502:323:3У4			16:41:170502:323:3У6			16:41:170502:323:3У6			
3	352728,19	2273679,51	№	X	Y	№	X	Y	№	X	Y	
4	352691,05	2273668,80	21	352673,93	2273678,18	39	352585,02	2273793,92	39	352585,02	2273793,92	
5	352713,24	2273663,28	22	352680,12	2273694,09	40	352585,48	2273794,81	40	352585,48	2273794,81	
6	352722,94	2273634,81	23	352687,23	2273719,99	41	352586,37	2273794,34	41	352586,37	2273794,34	
7	352722,14	2273633,30	24	352657,35	2273719,04	42	352585,90	2273793,45	42	352585,90	2273793,45	
16:41:170502:323:3У1			25	352650,61	2273697,58	16:41:170502:327:3У1			16:41:170502:327:3У1			
№	X	Y	16:41:170502:329:3У1			№	X	Y	№	X	Y	
8	352764,51	2273612,02	№	X	Y	26	352531,67	2273833,54	43	352471,66	2273864,47	
9	352717,40	2273750,35	26	352531,67	2273833,54	27	352529,58	2273829,48	44	352205,22	2273997,52	
10	352672,55	2273789,70	27	352529,58	2273829,48	28	352589,43	2273799,60	45	352202,87	2273992,61	
11	352648,17	2273773,48	28	352589,43	2273799,60	29	352576,78	2273774,28	27	352529,58	2273829,48	
12	352635,53	2273779,99	29	352576,78	2273774,28	13	352621,23	2273751,36	26	352531,67	2273833,54	
13	352621,23	2273751,36	13	352621,23	2273751,36	12	352635,53	2273779,99	16:41:000000:261:3У1			
14	352636,75	2273743,36	12	352635,53	2273779,99	16:41:170502:329:3У2			№	X	Y	
15	352631,21	2273683,68	16:41:170502:329:3У2			№	X	Y	46	352192,04	2273969,92	
4	352691,05	2273668,80	№	X	Y	30	352607,74	2273782,99	47	352302,28	2273915,79	
3	352728,19	2273679,51	30	352607,74	2273782,99	31	352608,21	2273783,87	38	352517,01	2273805,09	
2	352752,10	2273607,88	31	352608,21	2273783,87	32	352609,09	2273783,40	27	352529,58	2273829,48	
16:41:170502:323:3У2			32	352609,09	2273783,40	33	352608,62	2273782,52	45	352202,87	2273992,61	
№	X	Y	16:41:170502:329:3У3			16:41:170502:326:3У1			№	X	Y	
586	352696,80	2273740,83	№	X	Y	34	352599,59	2273786,88	48	352201,56	2273999,35	
587	352697,75	2273741,14	34	352599,59	2273786,88	35	352600,05	2273787,77	49	352199,21	2273994,44	
588	352697,45	2273742,09	35	352600,05	2273787,77	36	352600,94	2273787,30	45	352202,87	2273992,61	
589	352696,49	2273741,78	36	352600,94	2273787,30	37	352600,47	2273786,41	44	352205,22	2273997,52	
16:41:170502:323:3У3			37	352600,47	2273786,41	16:41:170502:323:3У5			16:41:170502:3У1			
№	X	Y	16:41:170502:323:3У5			№	X	Y	№	X	Y	
16	352691,21	2273730,94	№	X	Y	38	352517,01	2273805,09	50	352188,35	2273971,73	
17	352695,04	2273749,94	38	352517,01	2273805,09							
18	352687,45	2273770,65										
											Лист	
						2287-3200-ЕН-21- ППТиПМТ -ТЧ					11	
Изм.	Кол.уч	Лист	№ док	Подп.	Дата							

№	X	Y
46	352192,04	2273969,92
45	352202,87	2273992,61
44	352205,22	2273997,52
48	352201,56	2273999,35
49	352199,21	2273994,44
16:41:170502:325:3Y1		
№	X	Y
51	352014,78	2274092,62
52	351869,61	2274169,25
53	351437,89	2274384,00
54	351433,90	2274376,59
49	352199,21	2273994,44
48	352201,56	2273999,35
16:41:000000:139:3Y1		

№	X	Y
55	351422,71	2274355,82
56	351855,01	2274140,77
57	352000,26	2274064,10
50	352188,35	2273971,73
49	352199,21	2273994,44
54	351433,90	2274376,59
16:41:000000:139:3Y2		
№	X	Y
58	351463,34	2274359,61
59	351463,81	2274360,49
60	351464,69	2274360,02
61	351464,22	2274359,14
16:41:000000:139:3Y3		
№	X	Y

№	X	Y
62	351458,19	2274362,47
63	351458,65	2274363,35
64	351459,54	2274362,88
65	351459,07	2274362,00
16:41:170502:3Y2		
№	X	Y
66	351425,51	2274390,16
67	351421,55	2274382,76
68	351406,53	2274354,67
69	351407,40	2274354,23
70	351411,07	2274361,61
55	351422,71	2274355,82
54	351433,90	2274376,59
53	351437,89	2274384,00

Муниципальное образование «Староутямышское сельское поселение»

16:41:000000:1742:3Y1		
№	X	Y
71	351423,61	2274391,11
72	351419,66	2274383,71
67	351421,55	2274382,76
66	351425,51	2274390,16
16:41:000000:221:3Y1		
№	X	Y
73	351404,64	2274355,61
68	351406,53	2274354,67
67	351421,55	2274382,76
72	351419,66	2274383,71
16:41:170401:197:3Y1		
№	X	Y
74	351409,21	2274398,27
75	350909,65	2274646,46
76	350892,20	2274656,19
77	350888,32	2274648,59
72	351419,66	2274383,71
71	351423,61	2274391,11
16:41:000000:380:3Y1		
№	X	Y

№	X	Y
78	350794,75	2274710,54
79	350774,01	2274701,70
80	350716,01	2274734,06
81	350702,17	2274709,72
82	350802,95	2274653,51
83	350820,78	2274659,38
84	350894,72	2274618,14
85	351338,61	2274397,33
86	351345,96	2274384,79
73	351404,64	2274355,61
72	351419,66	2274383,71
77	350888,32	2274648,59
76	350892,20	2274656,19
16:41:000000:380:3Y2		
№	X	Y
87	350984,70	2274597,55
88	350985,17	2274598,44
89	350986,05	2274597,97
90	350985,58	2274597,08
16:41:000000:380:3Y3		
№	X	Y

№	X	Y
91	350794,04	2274678,24
92	350793,16	2274678,71
93	350793,63	2274679,59
94	350794,51	2274679,12
16:41:170401:3Y3		
№	X	Y
95	350712,57	2274735,98
96	350699,05	2274711,46
81	350702,17	2274709,72
80	350716,01	2274734,06
16:41:170401:3Y4		
№	X	Y
97	350692,96	2274714,85
98	350708,38	2274742,89
99	350701,35	2274746,82
100	350685,55	2274718,99
16:41:000000:221:3Y2		
№	X	Y
101	350662,37	2274768,55
102	350646,53	2274740,75
100	350685,55	2274718,99

Взам. инв. №
Подп. и дата
Инв. № подл.

Изм.	Кол.уч	Лист	№ док	Подп.	Дата

2287-3200-ЕН-21- ППТиПМТ -ТЧ

№	X	Y
99	350701,35	2274746,82
16:41:000000:221:3Y3		
№	X	Y
103	350701,35	2274746,82
104	350701,35	2274746,82
105	350701,35	2274746,82
106	350701,35	2274746,82
16:41:000000:221:3Y4		
№	X	Y
107	350701,35	2274746,82
108	350701,35	2274746,82
109	350701,35	2274746,82
110	350701,35	2274746,82
16:41:000000:126:3Y1		
№	X	Y
111	350391,12	2274919,85
112	350390,78	2274943,29
113	350358,40	2274968,53
114	350359,40	2274900,90
102	350646,53	2274740,75
101	350662,37	2274768,55
107	350701,35	2274746,82
108	350701,35	2274746,82
109	350701,35	2274746,82
110	350701,35	2274746,82
16:41:000000:126:3Y2		
№	X	Y
115	350643,86	2274762,33
116	350644,33	2274763,21
117	350645,21	2274762,75
118	350644,74	2274761,86
16:41:000000:126:3Y3		
№	X	Y
119	350528,26	2274826,64
120	350527,37	2274827,11
121	350527,84	2274827,99
122	350528,72	2274827,52
16:41:000000:126:3Y4		
№	X	Y

№	X	Y
123	350516,71	2274833,15
124	350517,18	2274834,04
125	350518,06	2274833,57
126	350517,59	2274832,69
16:41:000000:126:3Y5		
№	X	Y
127	350512,90	2274835,21
128	350513,37	2274836,10
129	350514,25	2274835,63
130	350513,78	2274834,75
16:41:000000:126:3Y6		
№	X	Y
131	350454,14	2274868,24
132	350454,61	2274869,12
133	350455,49	2274868,66
134	350455,02	2274867,77
16:41:000000:126:3Y7		
№	X	Y
135	350377,29	2274940,05
136	350376,29	2274940,01
137	350376,25	2274941,00
138	350377,25	2274941,04
16:41:000000:126:3Y8		
№	X	Y
139	350377,03	2274945,00
140	350376,03	2274944,97
141	350376,00	2274945,97
142	350377,00	2274946,00
16:41:000000:126:3Y9		
№	X	Y
143	350376,29	2274951,76
144	350376,26	2274952,76
145	350377,26	2274952,80
146	350377,29	2274951,80
16:41:000000:221:3Y5		
№	X	Y
147	350390,29	2274976,30
148	350348,95	2275015,84
149	350358,01	2274994,76

№	X	Y
113	350358,40	2274968,53
112	350390,78	2274943,29
16:41:000000:221:3Y6		
№	X	Y
150	350390,78	2274943,29
151	350390,78	2274943,29
152	350390,78	2274943,29
153	350390,78	2274943,29
16:41:000000:221:3Y7		
№	X	Y
154	350390,78	2274943,29
155	350390,78	2274943,29
156	350390,78	2274943,29
16:41:000000:126:3Y11		
№	X	Y
157	350390,78	2274943,29
158	350390,78	2274943,29
159	350390,78	2274943,29
154	350369,98	2274995,72
156	350378,32	2274987,74
16:41:000000:126:3Y10		
№	X	Y
160	350389,91	2275001,57
161	350366,81	2275055,34
162	350351,18	2275043,80
163	350344,93	2275036,30
164	350343,21	2275029,21
148	350348,95	2275015,84
147	350390,29	2274976,30
16:41:000000:221:3Y8		
№	X	Y
165	350354,19	2275084,74
166	350325,03	2275071,54
164	350343,21	2275029,21
163	350344,93	2275036,30
162	350351,18	2275043,80
161	350366,81	2275055,34
16:41:000000:221:3Y9		
№	X	Y

Изм. № подл.	Подп. и дата	Взам. инв. №						

Изм.	Кол.уч	Лист	№ док	Подп.	Дата
------	--------	------	-------	-------	------

№	X	Y
167	350354,51	2275047,34
168	350354,16	2275048,27
169	350355,10	2275048,62
170	350355,45	2275047,68

16:41:000000:221:3Y10

№	X	Y
171	350344,68	2275070,39
172	350344,34	2275071,32
173	350345,27	2275071,67
174	350345,62	2275070,74

16:41:000000:380:3Y4

№	X	Y
175	350200,81	2275441,78
176	350261,92	2275594,91

№	X	Y
177	350469,00	2276007,47
178	350441,05	2276023,12
179	350232,71	2275608,04
180	350166,18	2275441,33

166	350325,03	2275071,54
165	350354,19	2275084,74

16:41:000000:380:3Y5

№	X	Y
181	350193,90	2275406,55
182	350211,13	2275413,93
183	350205,43	2275427,26
184	350188,19	2275419,88

16:41:000000:380:3Y6

№	X	Y
---	---	---

№	X	Y
185	350290,39	2275684,41
186	350290,86	2275685,29
187	350291,74	2275684,82
188	350291,27	2275683,94

16:41:200201:3Y5

№	X	Y
215	351193,58	2277860,20
214	351184,52	2277889,01
219	351081,52	2277987,26
232	351065,52	2278002,76
221	351038,52	2278028,51
222	351038,50	2278028,51
223	351038,40	2278028,60
224	351035,91	2278027,69

*Муниципальное образование «Мордовско-Афонькинское сельское поселение»***16:41:000000:195:3Y1**

№	X	Y
189	350480,66	2276030,70
190	350452,67	2276046,27
178	350441,05	2276023,12
177	350469,00	2276007,47

16:41:000000:384:3Y1

№	X	Y
191	351130,77	2277325,85
192	351096,76	2277329,45
190	350452,67	2276046,27
189	350480,66	2276030,70

16:41:000000:384:3Y2

№	X	Y
193	351036,79	2277326,46
194	351133,99	2277328,14
195	351133,60	2277328,71

16:41:000000:195:3Y2

№	X	Y
196	351132,58	2277329,47
197	351098,57	2277333,05
192	351096,76	2277329,45
191	351130,77	2277325,85

16:41:000000:384:3Y3

№	X	Y
198	351287,83	2277638,76
199	351323,45	2277757,26
200	351199,62	2277888,80
201	351192,26	2277884,24
202	351202,88	2277850,32

203	351212,58	2277840,02
204	351218,73	2277821,81
205	351287,48	2277748,77
206	351257,98	2277650,63
197	351098,57	2277333,05
196	351132,58	2277329,47

16:41:000000:384:3Y4

№	X	Y
207	351187,80	2277471,54
208	351188,27	2277472,42
209	351189,15	2277471,95
210	351188,68	2277471,07

16:41:050401:3Y6

№	X	Y
211	351199,49	2277888,94
212	351192,62	2277890,04

№	X	Y
213	351186,68	2277896,44
214	351184,52	2277889,01
215	351193,58	2277860,20
202	351202,88	2277850,32
201	351192,26	2277884,24
200	351199,62	2277888,80

16:41:000000:201:3Y1

№	X	Y
216	351104,37	2277985,02
217	351095,02	2277984,76
218	351081,74	2277987,22
219	351081,52	2277987,26
214	351184,52	2277889,01
213	351186,68	2277896,44

16:41:000000:201:3Y2

№	X	Y
228	351043,52	2278036,26
229	351050,52	2278036,26
230	351064,52	2278026,01
231	351067,77	2278012,76
232	351065,52	2278002,76
221	351038,52	2278028,51

Взам. инв. №	
Подп. и дата	
Инв. № подл.	

Изм.	Кол.уч	Лист	№ док	Подп.	Дата
------	--------	------	-------	-------	------

2287-3200-ЕН-21- ППТиПМТ -ТЧ

№	X	Y
282	348939,61	2280177,07
283	348928,28	2280173,51
284	348909,83	2280165,06
271	348911,01	2280161,24
270	348929,53	2280169,76
269	348940,76	2280173,37
16:41:000000:216:3Y9		
№	X	Y
285	348879,71	2280370,39
286	348632,71	2280863,49
287	348600,50	2280856,35
288	348849,92	2280358,40
284	348909,83	2280165,06
283	348928,28	2280173,51
282	348939,61	2280177,07
16:41:000000:216:3Y10		
№	X	Y
289	348826,12	2280445,15
290	348827,01	2280445,59
291	348827,46	2280444,69
292	348826,56	2280444,25
16:41:000000:254:3Y1		
№	X	Y
293	348623,84	2280881,20
294	348608,27	2280879,00
295	348589,46	2280878,40
287	348600,50	2280856,35
286	348632,71	2280863,49
16:41:000000:216:3Y11		
№	X	Y
296	348488,28	2281151,84
297	348458,22	2281140,40
295	348589,46	2280878,40
294	348608,27	2280879,00
293	348623,84	2280881,20
16:41:000000:254:3Y2		
№	X	Y
298	348444,05	2281168,68
299	348475,21	2281177,93

№	X	Y
296	348488,28	2281151,84
297	348458,22	2281140,40
16:41:000000:254:3Y3		
№	X	Y
300	348474,85	2281178,64
301	348443,69	2281169,40
298	348444,05	2281168,68
299	348475,21	2281177,93
16:41:050503:3Y9		
№	X	Y
302	348364,95	2281326,60
303	348401,29	2281325,50
300	348474,85	2281178,64
301	348443,69	2281169,40
16:41:000000:201:3Y5		
№	X	Y
304	348399,26	2281329,56
305	348362,85	2281330,79
302	348364,95	2281326,60
303	348401,29	2281325,50
16:41:000000:216:3Y12		
№	X	Y
306	348354,24	2281419,43
307	348067,03	2282089,27
308	348024,97	2282187,36
309	348005,51	2282193,48
310	347987,39	2282193,81
311	348037,62	2282076,66
312	348325,21	2281405,95
305	348362,85	2281330,79
304	348399,26	2281329,56
16:41:000000:216:3Y13		
№	X	Y
313	348399,26	2281329,56
314	348399,26	2281329,56
315	348399,26	2281329,56
316	348399,26	2281329,56
16:41:000000:201:3Y6		
№	X	Y

№	X	Y
317	347988,04	2282273,49
318	347956,75	2282274,23
319	347952,66	2282274,81
310	347987,39	2282193,81
309	348005,51	2282193,48
308	348024,97	2282187,36
16:41:000000:201:3Y7		
№	X	Y
320	348024,97	2282187,36
321	348024,97	2282187,36
322	348024,97	2282187,36
323	348024,97	2282187,36
16:41:000000:201:3Y8		
№	X	Y
324	347982,61	2282250,27
325	347982,19	2282251,17
326	347983,10	2282251,60
327	347983,52	2282250,69
16:41:000000:216:3Y14		
№	X	Y
328	347939,04	2282387,78
329	347748,83	2282782,45
330	347658,48	2283017,06
331	347605,05	2282996,49
332	347590,09	2283003,25
333	347563,37	2283072,63
334	347515,55	2283177,43
335	347519,71	2283191,38
336	347640,88	2283246,17
337	347660,33	2283242,99
338	347655,70	2283252,87
339	347736,09	2283289,21
340	347697,55	2283375,29
341	347659,71	2283381,50
342	347691,00	2283311,60
343	347687,40	2283302,32
344	347642,12	2283281,85
345	347635,40	2283296,45
346	347621,90	2283272,70

Взам. инв. №	
Подп. и дата	
Инв. № подл.	

№	X	Y
347	347468,54	2283203,37
348	347533,86	2283060,23
349	347575,93	2282950,99
350	347628,54	2282971,24
351	347644,26	2282964,92
352	347719,43	2282769,73
353	347791,02	2282621,18
354	347757,62	2282605,19
355	347737,32	2282647,58
356	347674,19	2282617,35
357	347708,74	2282545,20
358	347771,87	2282575,43
359	347760,21	2282599,78
360	347793,63	2282615,78
361	347909,90	2282374,52
319	347952,66	2282274,81
318	347956,75	2282274,23
317	347988,04	2282273,49
16:41:000000:216:3Y15		
№	X	Y
362	347687,90	2282901,92
363	347687,55	2282902,86
364	347688,49	2282903,21
365	347688,84	2282902,27

16:41:000000:216:3Y16		
№	X	Y
366	347503,10	2283198,11
367	347502,75	2283199,05
368	347503,69	2283199,40
369	347504,04	2283198,46
16:41:000000:216:3Y17		
№	X	Y
370	347608,14	2283239,32
371	347622,19	2283246,10
372	347615,18	2283259,82
373	347602,69	2283254,11
16:41:000000:216:3Y18		
№	X	Y
374	347643,23	2283262,04
375	347642,85	2283262,97
376	347643,78	2283263,34
377	347644,16	2283262,41
16:41:000000:216:3Y19		
№	X	Y
378	347667,73	2283273,26
379	347667,34	2283274,18
380	347668,26	2283274,57
381	347668,65	2283273,65
16:41:000000:216:3Y20		

№	X	Y
382	347670,93	2283274,53
383	347670,50	2283275,44
384	347671,40	2283275,87
385	347671,83	2283274,97
16:41:000000:216:3Y21		
№	X	Y
386	347699,63	2283287,46
387	347699,29	2283288,40
388	347700,23	2283288,74
389	347700,57	2283287,80
16:41:000000:216:3Y22		
№	X	Y
390	347703,15	2283288,40
391	347702,82	2283289,35
392	347703,76	2283289,68
393	347704,09	2283288,74
16:41:050503:3Y10		
№	X	Y
394	347659,61	2283381,72
395	347697,44	2283375,52
340	347697,55	2283375,29
341	347659,71	2283381,50

Муниципальное образование «Кармалкинское сельское поселение»

16:25:000000:424:3Y1		
№	X	Y
396	347616,93	2283555,34
397	347608,53	2283558,84
398	347598,94	2283565,63
399	347581,14	2283580,82
400	347563,83	2283595,60
394	347659,61	2283381,72
395	347697,44	2283375,52
16:25:070201:336:3Y1		
№	X	Y
401	347612,11	2283566,09
402	347603,88	2283571,97

№	X	Y
403	347597,00	2283567,29
404	347556,21	2283612,63
400	347563,83	2283595,60
399	347581,14	2283580,82
398	347598,94	2283565,63
397	347608,53	2283558,84
396	347616,93	2283555,34
16:25:070201:336:3Y2		
№	X	Y
405	347573,36	2283597,99
406	347574,58	2283591,28
407	347578,45	2283593,65

16:25:000000:114:3Y1		
№	X	Y
413	347608,03	2283575,21
414	347591,53	2283612,05
415	347549,20	2283628,28
404	347556,21	2283612,63
403	347597,00	2283567,29
16:25:000000:114:3Y2		
№	X	Y
408	347592,40	2283602,21
409	347587,27	2283613,68
411	347581,86	2283615,76
412	347570,84	2283611,97

Взам. инв. №
Подп. и дата
Инв. № подл.

Изм.	Кол.уч	Лист	№ док	Подп.	Дата
------	--------	------	-------	-------	------

2287-3200-ЕН-21- ППТиПМТ -ТЧ

№	X	Y
405	347573,36	2283597,99
407	347578,45	2283593,65
16:25:000000:424:3Y3		
№	X	Y
409	347587,27	2283613,68
410	347585,74	2283617,09
411	347581,86	2283615,76
16:25:000000:424:3Y2		
№	X	Y
416	347542,52	2283721,51
417	347534,08	2283737,03
418	347501,95	2283740,85
419	347495,66	2283735,44
420	347499,94	2283732,83
421	347513,82	2283707,30
415	347549,20	2283628,28
414	347591,53	2283612,05
16:25:000000:424:3Y4		
№	X	Y
422	347553,82	2283662,15
423	347553,34	2283663,03
424	347554,22	2283663,51
425	347554,70	2283662,63
16:25:000000:424:3Y5		
№	X	Y
426	347549,37	2283672,09
427	347548,95	2283673,00
428	347549,86	2283673,42
429	347550,28	2283672,51
16:25:000000:424:3Y6		
№	X	Y
430	347547,38	2283675,44
431	347546,95	2283676,34
432	347547,85	2283676,77
433	347548,28	2283675,87
16:25:000000:424:3Y7		
№	X	Y
434	347536,57	2283700,21
435	347536,18	2283701,13

№	X	Y
436	347537,10	2283701,52
437	347537,49	2283700,60
16:25:000000:114:3Y3		
№	X	Y
438	347531,79	2283741,23
439	347501,70	2283744,85
418	347501,95	2283740,85
417	347534,08	2283737,03
16:25:000000:114:3Y4		
№	X	Y
440	347473,34	2283749,10
419	347495,66	2283735,44
418	347501,95	2283740,85
439	347501,70	2283744,85
16:25:000000:423:3Y1		
№	X	Y
441	347523,95	2283755,65
442	347439,09	2283807,57
443	347279,88	2284091,41
444	346761,51	2284396,29
445	346566,59	2284492,99
446	346521,82	2284490,16
447	346183,54	2284657,97
448	346153,14	2284637,33
449	346515,28	2284457,68
450	346560,05	2284460,51
451	346746,27	2284368,13
452	347256,27	2284068,17
453	347375,61	2283857,33
454	347439,65	2283769,72
440	347473,34	2283749,10
439	347501,70	2283744,85
438	347531,79	2283741,23
16:25:000000:423:3Y2		
№	X	Y
455	347482,26	2283762,70
456	347482,63	2283763,63
457	347483,56	2283763,26
458	347483,19	2283762,33

16:25:000000:423:3Y3		
№	X	Y
459	346827,00	2284341,21
460	346827,47	2284342,09
461	346828,35	2284341,62
462	346827,88	2284340,74
16:25:000000:114:3Y5		
№	X	Y
463	346132,85	2284647,40
464	346142,20	2284656,10
465	346153,79	2284672,73
447	346183,54	2284657,97
448	346153,14	2284637,33
16:25:070201:269:3Y1		
№	X	Y
466	346000,65	2284748,70
467	345941,17	2284709,16
468	345933,15	2284716,80
469	345926,31	2284699,28
470	345920,37	2284695,33
471	345926,95	2284688,10
472	345957,84	2284667,98
473	345978,04	2284674,59
474	345965,10	2284686,64
475	346002,98	2284711,82
463	346132,85	2284647,40
464	346142,20	2284656,10
465	346153,79	2284672,73
16:25:070201:269:3Y2		
№	X	Y
476	345961,02	2284704,94
477	345960,40	2284705,72
478	345961,19	2284706,34
479	345961,81	2284705,55
16:25:070201:269:3Y3		
№	X	Y
480	345946,60	2284694,94
481	345945,96	2284695,71
482	345946,73	2284696,35
483	345947,37	2284695,58

Взам. инв. №	
Подп. и дата	
Инв. № подл.	

						16:25:000000:114:3Y6			16:25:000000:114:3Y8			№ X Y		
						№	X	Y	№	X	Y	№	X	Y
						484	345912,00	2284689,77	509	345905,55	2284667,97	535	344159,82	2284825,91
						485	345926,28	2284674,81	510	345904,99	2284668,79	536	344159,81	2284824,91
						486	345935,39	2284666,89	511	345905,81	2284669,36	16:25:000000:114:3Y15		
						487	345938,26	2284668,80	512	345906,38	2284668,54	№	X	Y
						488	345947,44	2284664,58	16:25:000000:114:3Y9			537	344158,24	2284813,65
						472	345957,84	2284667,98	№	X	Y	538	344158,28	2284814,65
						471	345926,95	2284688,10	513	344852,13	2285260,83	539	344159,28	2284814,61
						470	345920,37	2284695,33	514	344852,60	2285261,72	540	344159,24	2284813,61
						16:25:070201:335:3Y1			515	344853,49	2285261,25	16:25:000000:114:3Y16		
						№	X	Y	516	344853,02	2285260,36	№	X	Y
						489	345928,48	2284662,30	16:25:000000:114:3Y10			541	344157,44	2284801,40
						490	345920,75	2284669,02	№	X	Y	542	344157,46	2284802,40
						491	345905,23	2284685,27	517	344840,29	2285268,53	543	344158,45	2284802,38
						484	345912,00	2284689,77	518	344840,76	2285269,41	544	344158,44	2284801,38
						485	345926,28	2284674,81	519	344841,64	2285268,95	16:25:000000:114:3Y17		
						486	345935,39	2284666,89	520	344841,17	2285268,06	№	X	Y
						16:25:000000:114:3Y7			16:25:000000:114:3Y11			545	344140,27	2284756,94
						№	X	Y	№	X	Y	546	344162,70	2284756,80
						492	345897,10	2284679,86	521	344829,67	2285275,18	547	344164,09	2284781,38
						493	345416,83	2284918,11	522	344830,14	2285276,06	548	344141,50	2284783,02
						494	344609,79	2285432,26	523	344831,02	2285275,59	16:25:000000:114:3Y18		
						495	344161,21	2285198,74	524	344830,55	2285274,71	№	X	Y
						496	344139,91	2284749,36	16:25:000000:114:3Y12			549	344030,57	2284727,67
						497	344128,90	2284737,74	№	X	Y	550	344030,55	2284728,67
						498	343978,40	2284744,31	525	344824,67	2285278,25	551	344031,55	2284728,68
						499	343976,68	2284712,36	526	344825,14	2285279,13	552	344031,57	2284727,68
						500	344169,79	2284703,93	527	344826,03	2285278,67	16:25:070201:3Y11		
						501	344174,14	2284795,81	528	344825,56	2285277,78	№	X	Y
						502	344184,49	2284808,14	16:25:000000:114:3Y13			553	343968,15	2284744,76
						503	344187,03	2284861,32	№	X	Y	554	343966,63	2284712,80
						504	344177,86	2284874,15	529	344159,05	2284834,81	499	343976,68	2284712,36
						505	344192,30	2285178,85	530	344159,07	2284835,81	498	343978,40	2284744,31
						506	344608,18	2285395,34	531	344160,07	2284835,79	16:25:070202:3Y12		
						507	345401,07	2284890,21	532	344160,05	2284834,79	№	X	Y
						508	345899,43	2284642,98	16:25:000000:114:3Y14			555	343959,82	2284713,09
						489	345928,48	2284662,30	№	X	Y	556	343961,28	2284745,06
						490	345920,75	2284669,02	533	344158,81	2284824,92	557	343954,64	2284745,35
						491	345905,23	2284685,27	534	344158,82	2284825,92	558	343952,92	2284713,40
						16:25:000000:114:3Y19								
Изм.	Кол.уч	Лист	№ док	Подп.	Дата	2287-3200-ЕН-21- ППТиПМТ -ТЧ						Лист		
												19		

№	X	Y
559	343940,19	2284713,95
560	343940,45	2284729,10
561	343942,86	2284745,87
557	343954,64	2284745,35
558	343952,92	2284713,40

16:25:000000:423:3Y4

№	X	Y
562	343813,37	2284751,52
563	343608,61	2284760,46
564	343607,64	2284726,63
565	343812,01	2284720,41
566	343808,80	2284646,79
567	343840,77	2284645,39
568	343843,40	2284705,64

№	X	Y
569	343854,22	2284717,71
559	343940,19	2284713,95
560	343940,45	2284729,10
561	343942,86	2284745,87

16:25:000000:423:3Y5

№	X	Y
570	343827,67	2284736,56
571	343827,74	2284737,56
572	343828,74	2284737,49
573	343828,67	2284736,49

16:25:000000:423:3Y6

№	X	Y
574	343824,13	2284687,80
575	343824,20	2284688,79

№	X	Y
576	343825,20	2284688,72
577	343825,13	2284687,72

16:25:000000:423:3Y7

№	X	Y
578	343823,71	2284676,68
579	343823,79	2284677,67
580	343824,78	2284677,60
581	343824,71	2284676,60

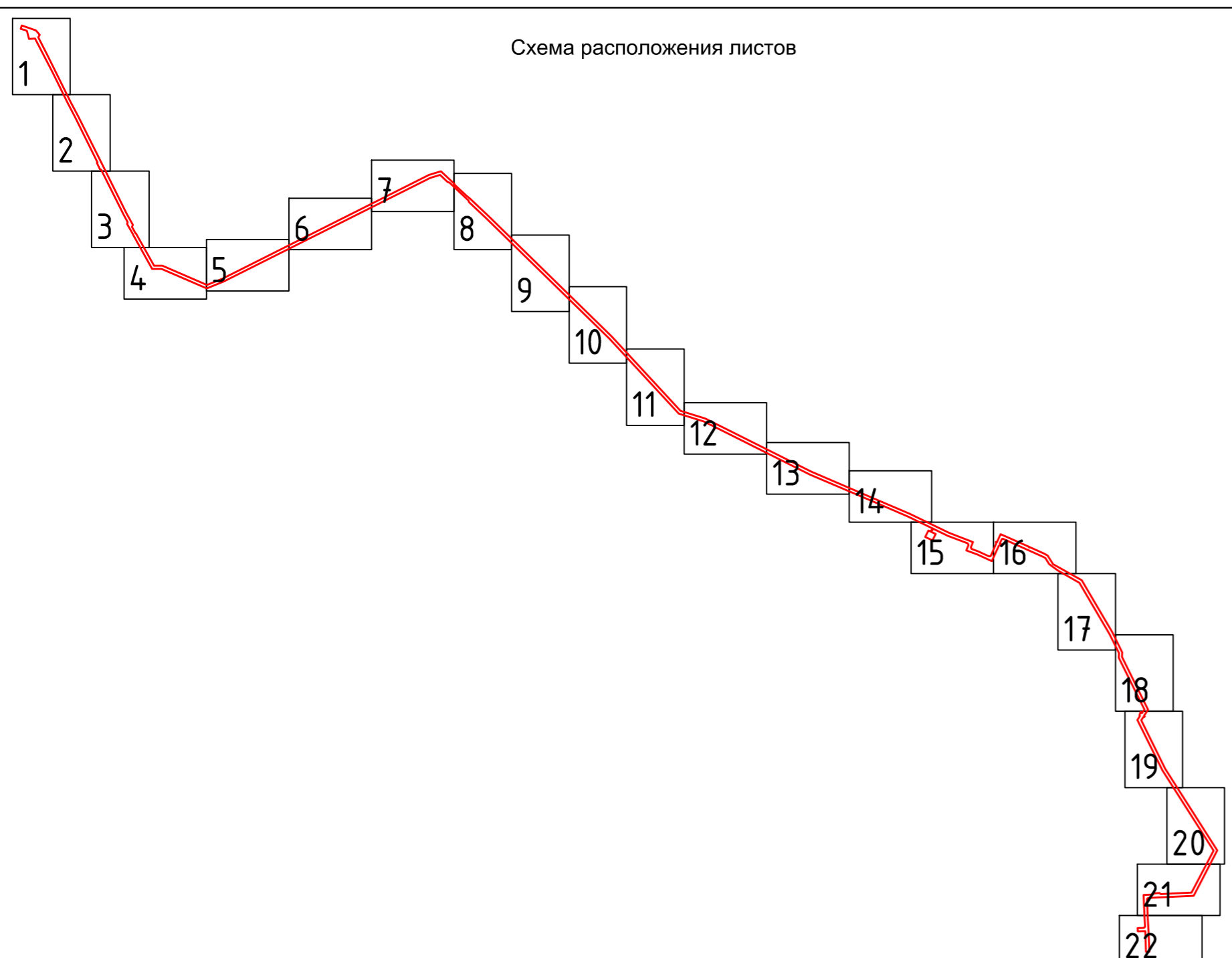
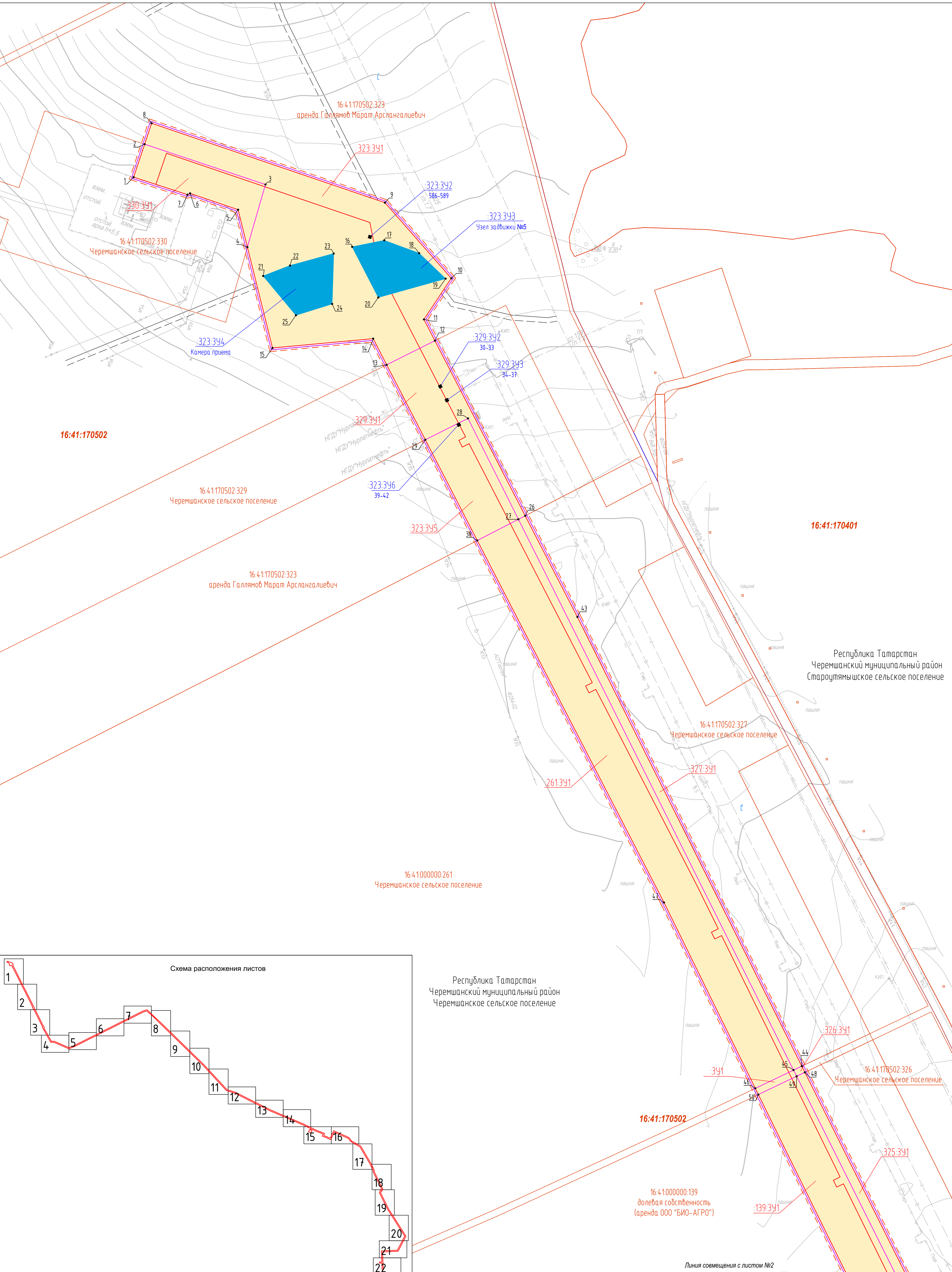
16:25:000000:423:3Y8

№	X	Y
582	343831,21	2284654,67
583	343832,02	2284673,90
584	343817,06	2284674,53
585	343816,23	2284655,33

Взам. инв. №	
Подп. и дата	
Инв. № подл.	

Изм.	Кол.уч	Лист	№ док	Подп.	Дата

2287-3200-ЕН-21- ППТиПМТ -ТЧ



Республика Татарстан
Черемшанский муниципальный район
Черемшанское сельское поселение

Республика Татарстан
Черемшанский муниципальный район
Староутямышское сельское поселение

Условные обозначения представлены на Листе № 23

					2287-3200-ЕН-21-ППТ и ПМТ			
					Нефтепровод от УПСВН «Сарабукулово» до МФНУ «Ново-Чезодайская»			
Изм.	Колуч	Лист	Нюк	Подпись	Дата	Стадия	Лист	Листов
Разраб.	Валетов			<i>Валетов</i>	01.10.19	Чертеж проекта межевания территории	П	1
Проб.	Шаймурова			<i>Шаймурова</i>	01.10.19			
Нач. отд.	Масуч			<i>Масуч</i>	01.10.19			
Н. контр.	Шаймурова			<i>Шаймурова</i>	01.10.19	Чертеж межевания территории	000 ПФ	
ГИП	Янгиров			<i>Янгиров</i>	01.10.19		"Уралнефтепроводстройпроект"	

Линия совмещения с листом №1

16:41:170502

16:41:170502:325
ПАО "Татнефть" им. В.Д. Шашина

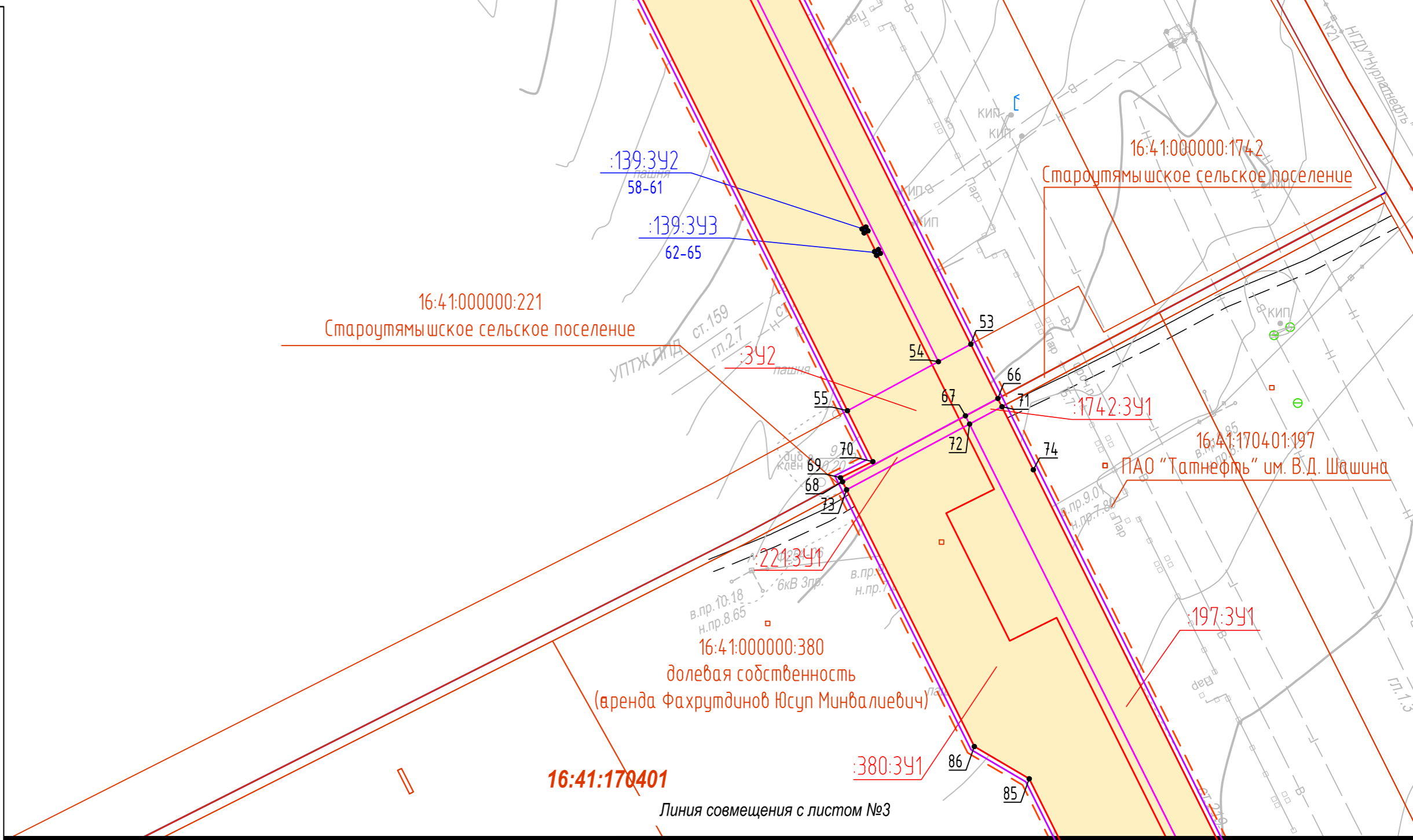
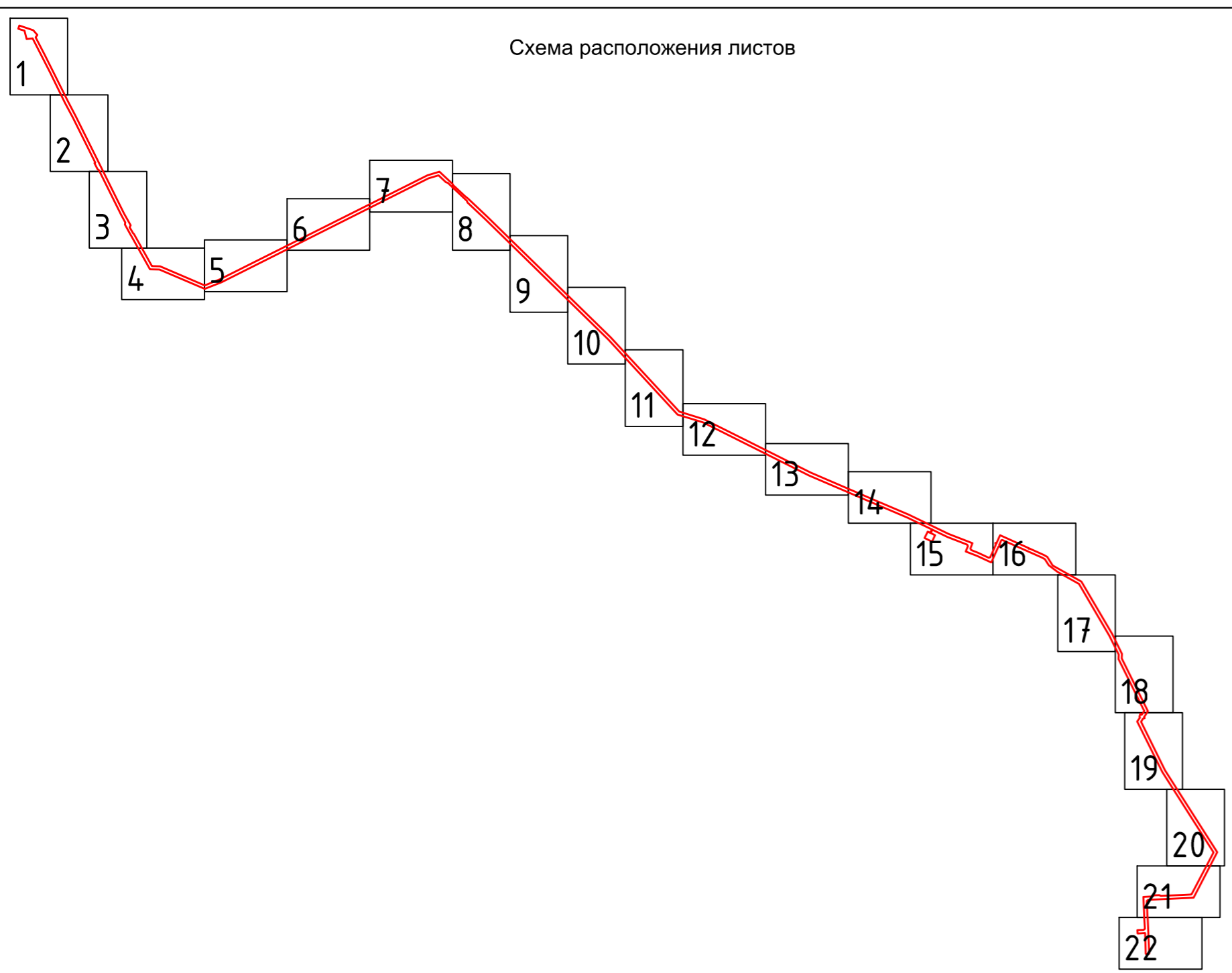
16:41:000000:139
долевая собственность
(аренда ООО "БИО-АГРО")

Республика Татарстан
Черемшанский муниципальный район
Староутямьшское сельское поселение

16:41:170401

Республика Татарстан
Черемшанский муниципальный район
Черемшанское сельское поселение

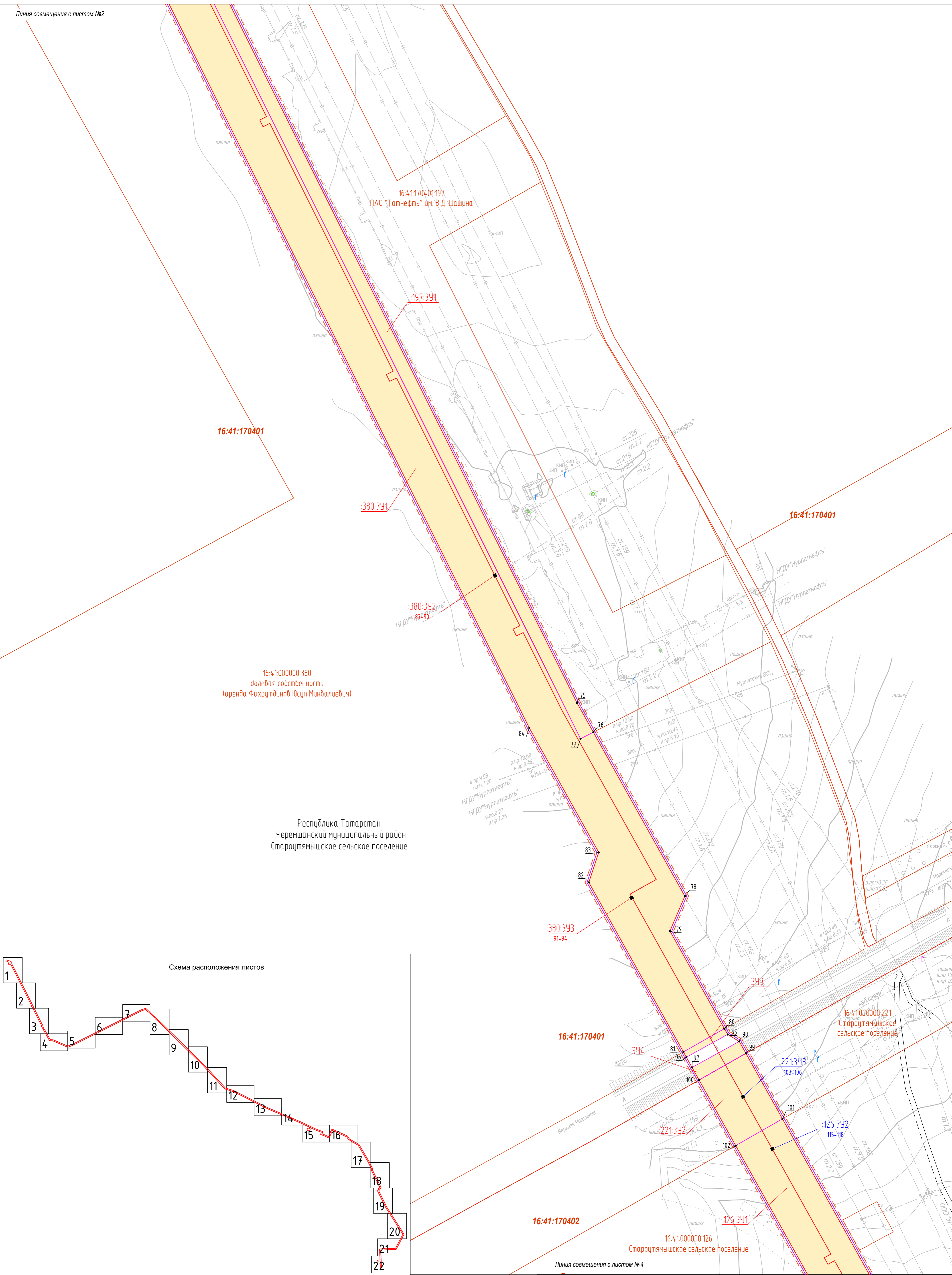
16:41:170502



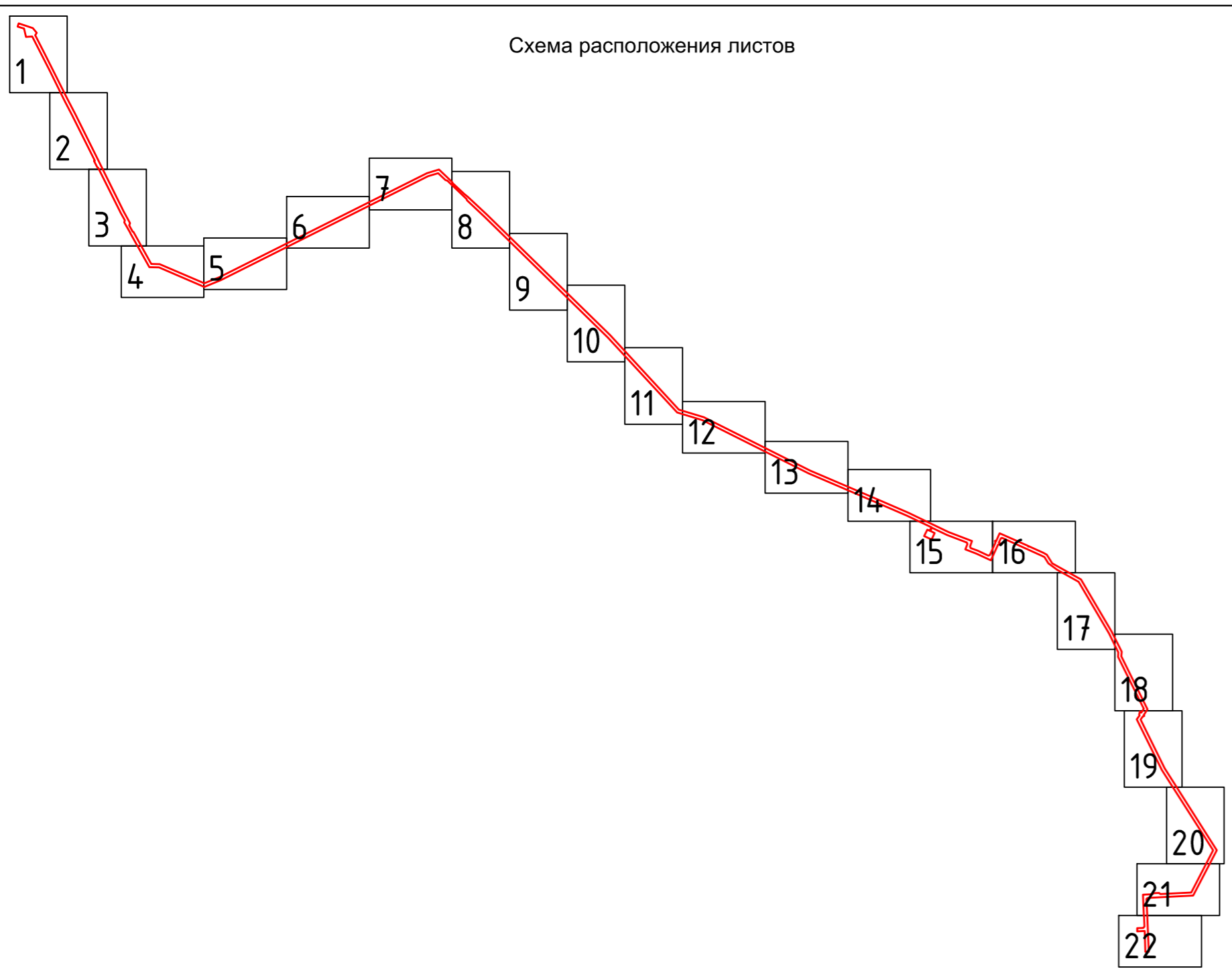
Условные обозначения представлены на Листе № 23

2287-3200-ЕН-21-ППТ ЦПМТ					
Нефтепровод от УПСВН «Сарабкүлово» до МФНУ «Ново-Чезодайская»					
Изм.	Колучу	Лист	Подж	Подпись	Дата
Разраб.	Валетов				01.10.19
Проб.	Шаймурода				01.10.19
Нач. отд.	Масч				01.10.19
Н. контр.	Шаймурода				01.10.19
ГИП	Янгиров				01.10.19
Чертёж проекта межевания территории			Стадия	Лист	Листов
			П	2	23
Чертёж межевания территории			ООО ПФ "Уралнефтепроводстройпроект"		

Линия совмещения с листом №2



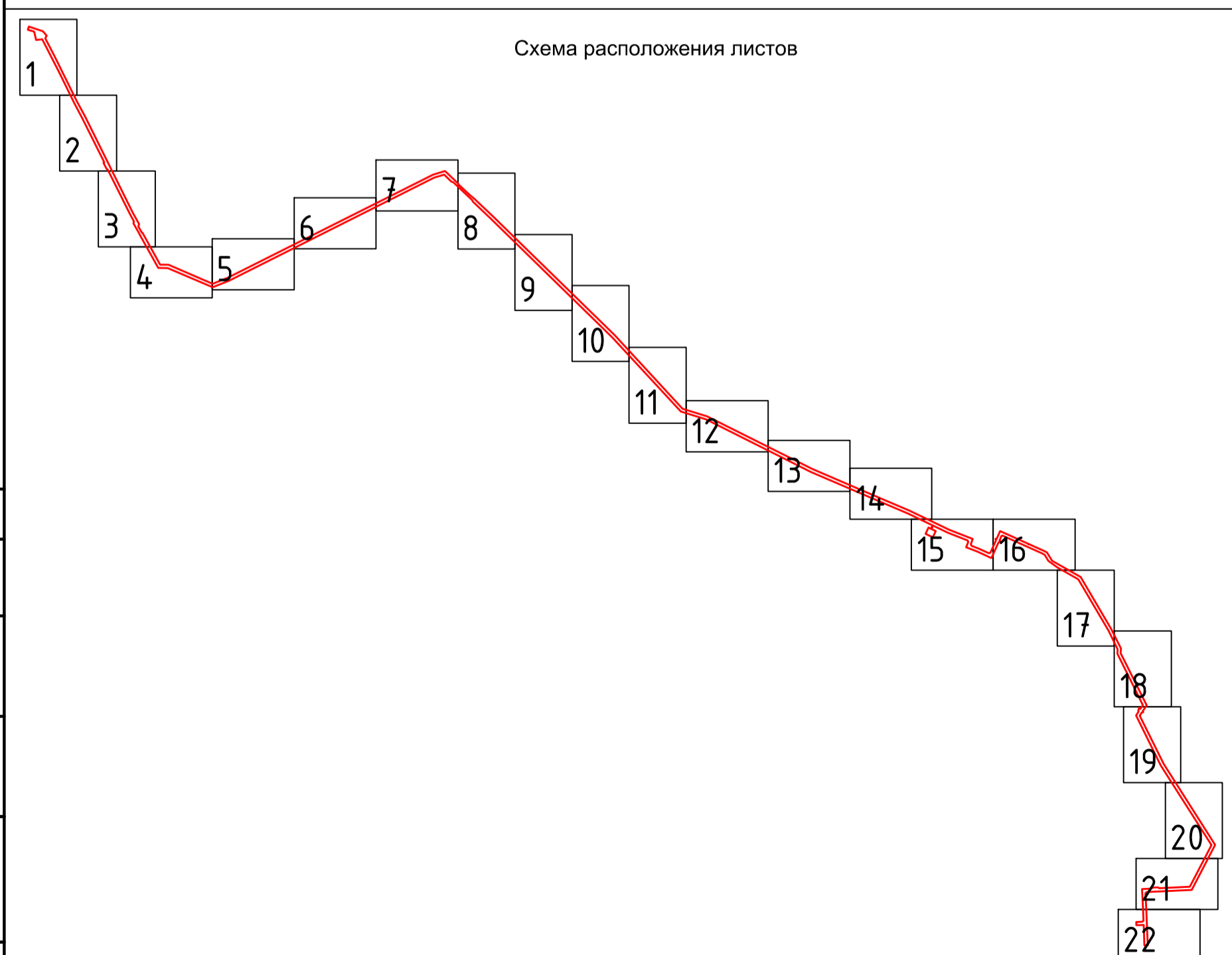
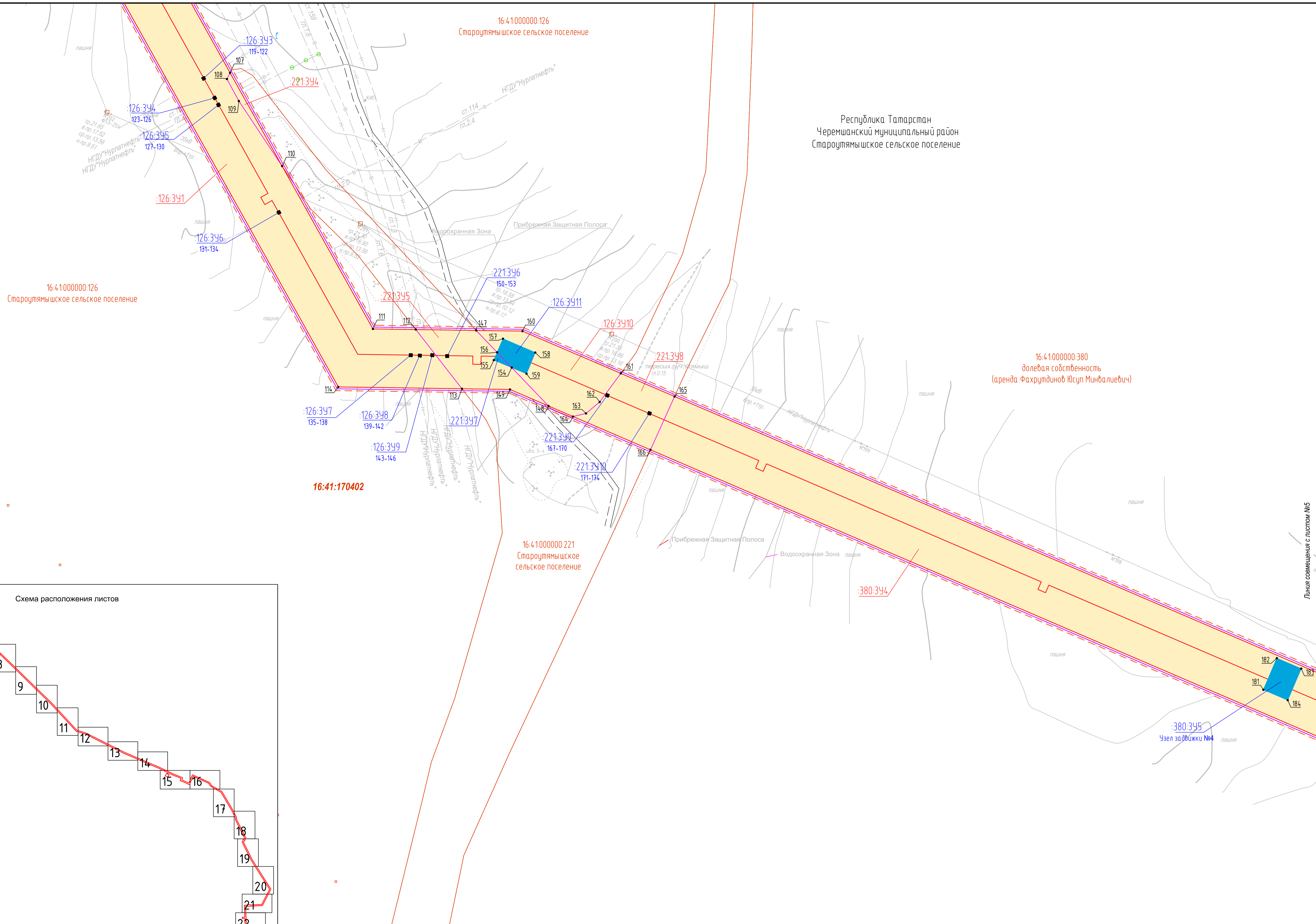
Республика Татарстан
Черемшанский муниципальный район
Староутямьское сельское поселение



Условные обозначения представлены на Листе № 23

2287-3200-ЕН-21-ППТ и ПМТ				
Нефтепробод от УПСВН «Сарадикулобо» до МФНУ «Ново-Чезодайская»				
Изм.	Колуч	Лист	Нюок	Подпись
Разраб.	Валетов			01.10.19
Проб.	Шаймурова			01.10.19
Нач. отд.	Масич			01.10.19
Н. контр.	Шаймурова			01.10.19
ГИП	Янгиров			01.10.19
Чертёж проекта межевания территории			Стадия	Лист
Чертёж межевания территории			П	3
			Листов	23
			000 ПФ "Уралнефтегазстройпроект"	

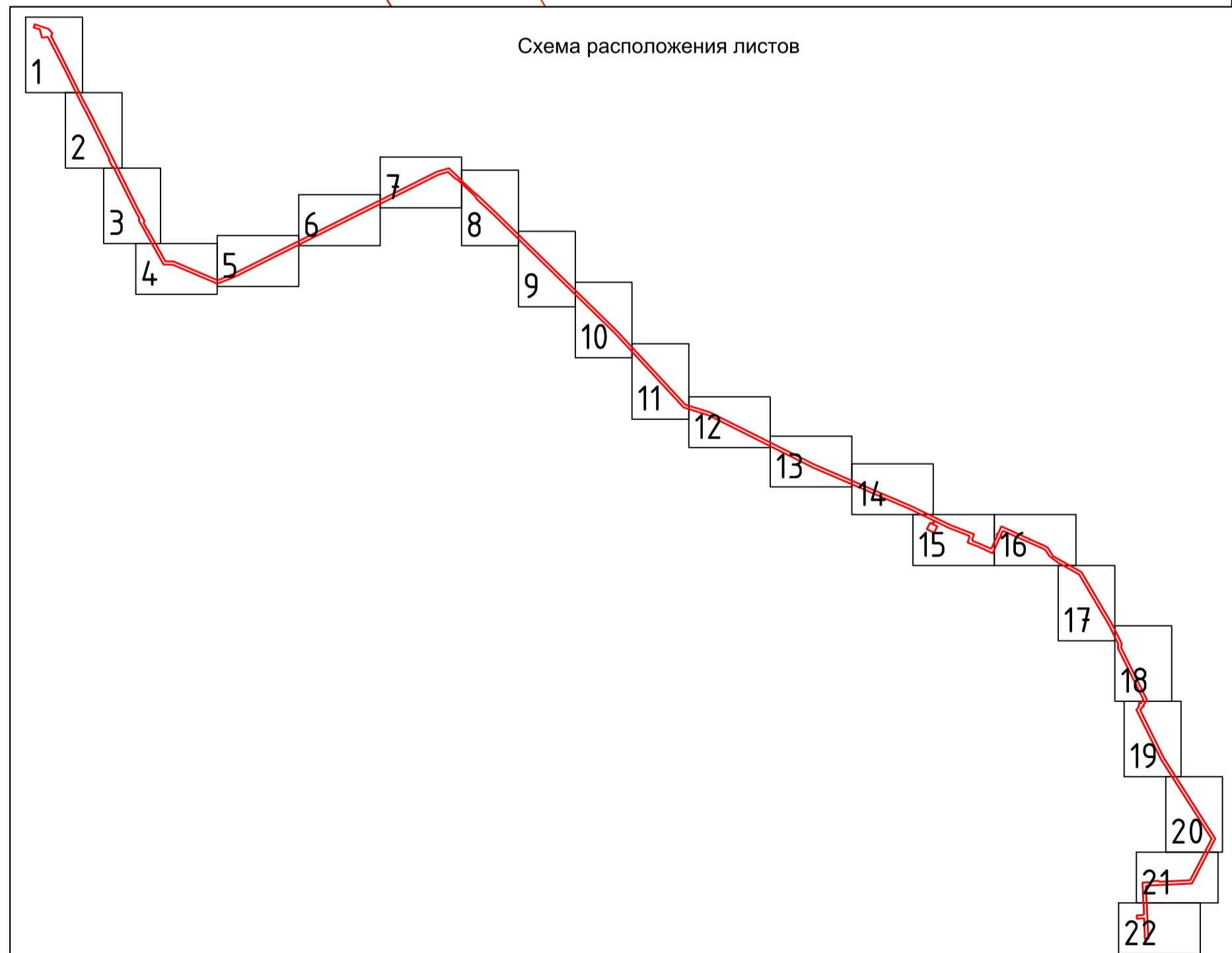
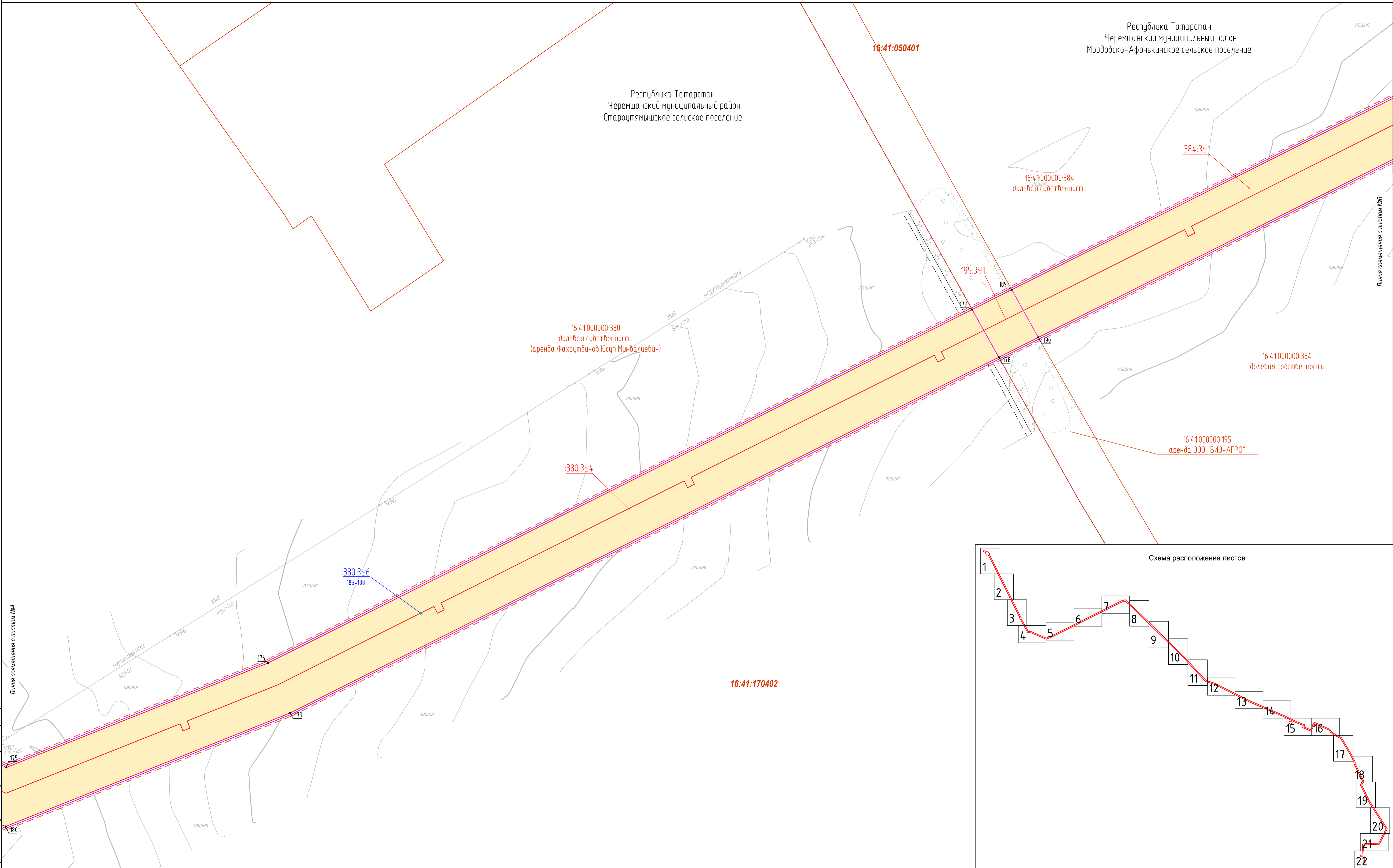
Линия совмещения с листом №3



Условные обозначения представлены на Листе № 23

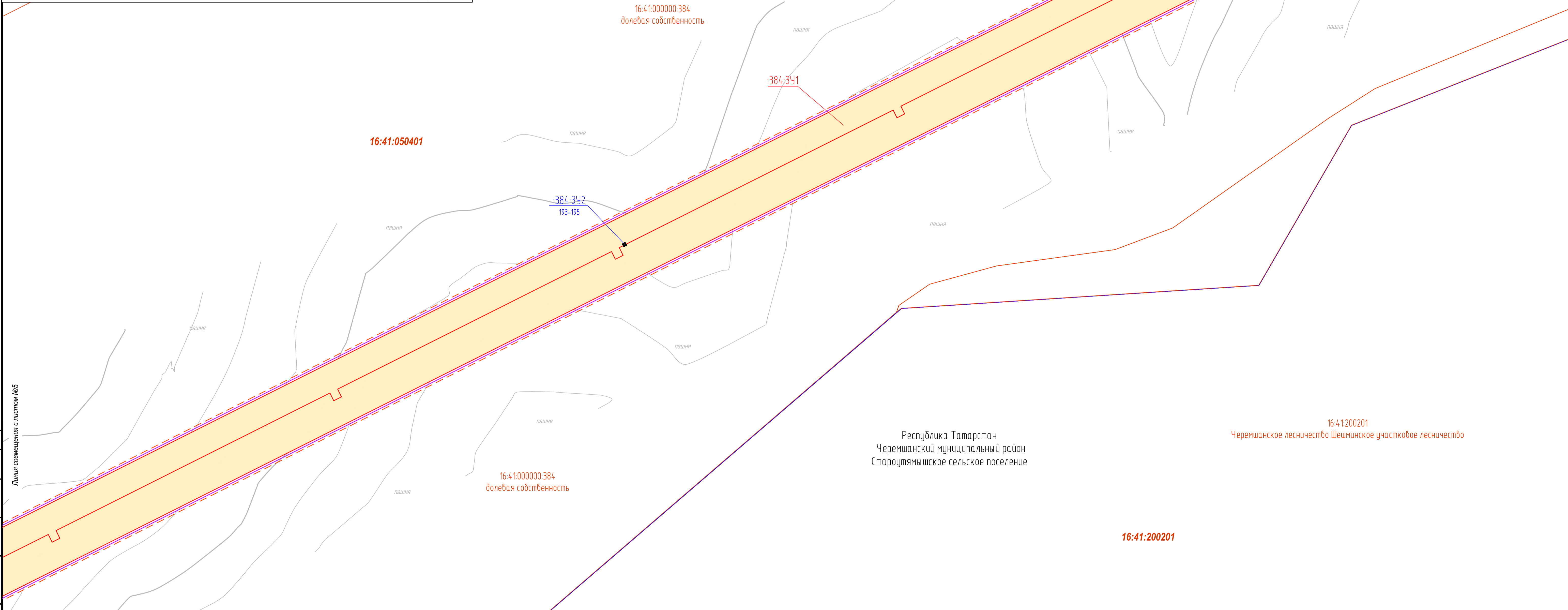
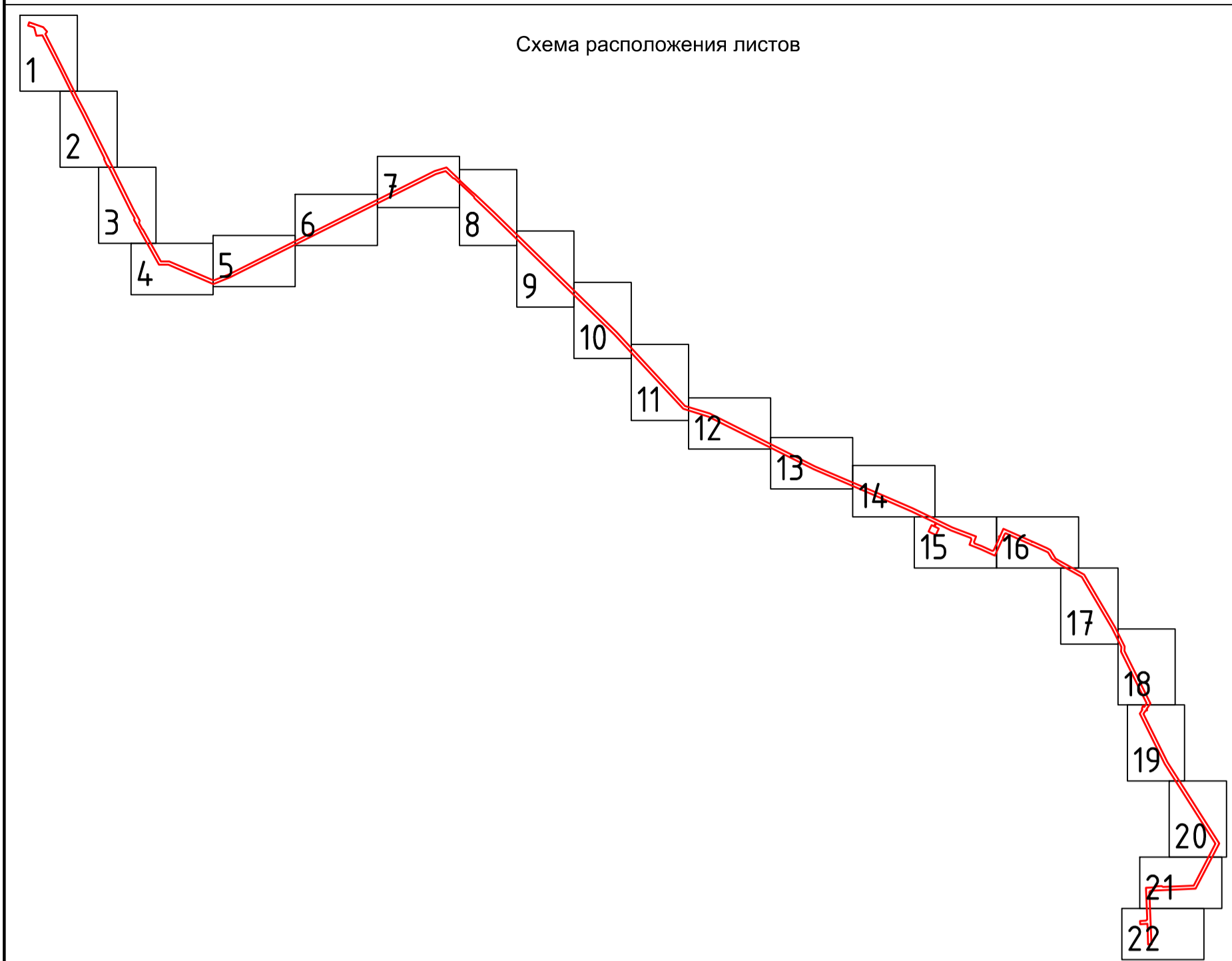
Содержание
Взам. инв. №
Листы в объеме
Инв. № подл.

2287-3200-ЕН-21-ППТПМТ					
Нефтепровод от УПСВН «Сарабкүлово» до МФНУ «Ново-Чезодайская»					
Изм.	Кол.чз	Лист	Издк	Подпись	Дата
Разраб.	Валетов			<i>Валетов</i>	01.10.19
Проб.	Шаймурова			<i>Шаймурова</i>	01.10.19
Нач. отд.	Масоч			<i>Масоч</i>	01.10.19
Н. контр.	Шаймурова			<i>Шаймурова</i>	01.10.19
ГИП	Янгулов			<i>Янгулов</i>	01.10.19
			Стадия	Лист	Листов
			П	4	23
			000 ФФ "Уралнефтепроводстройпроект"		
2287-3200-ЕН-21-ППТПМТ1.dwg					
Формат А1					



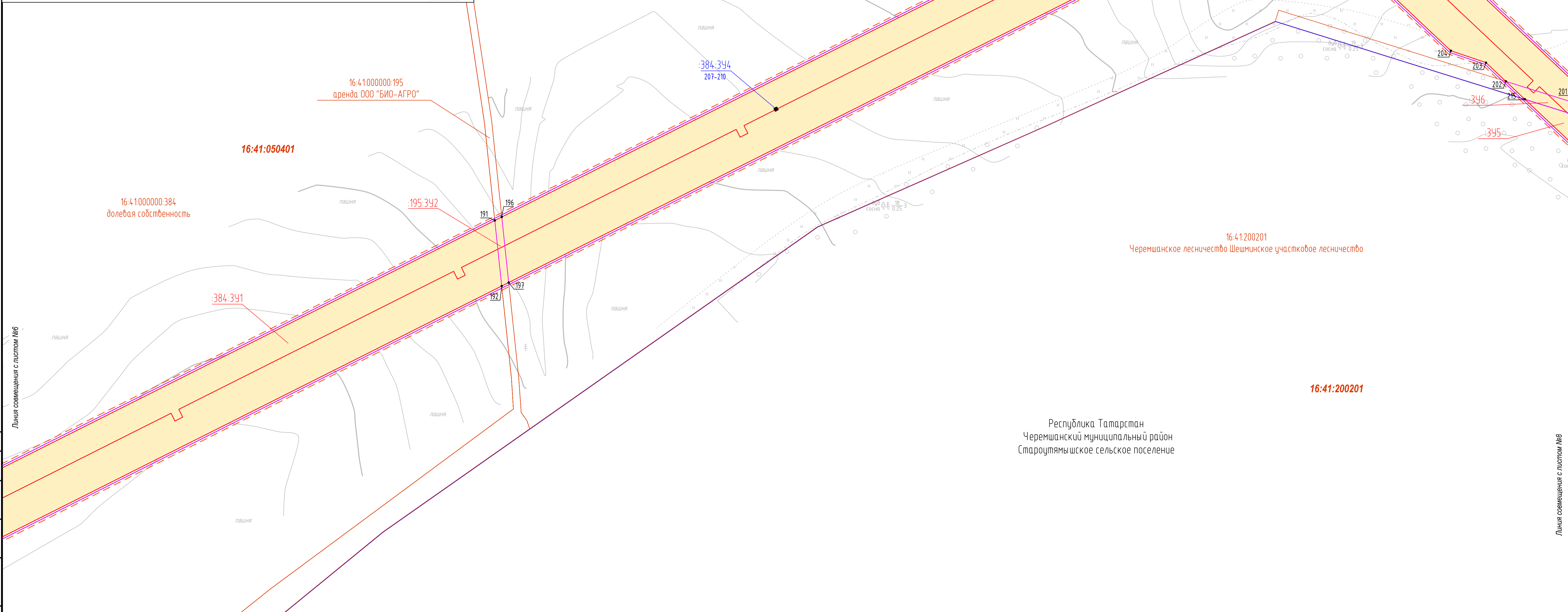
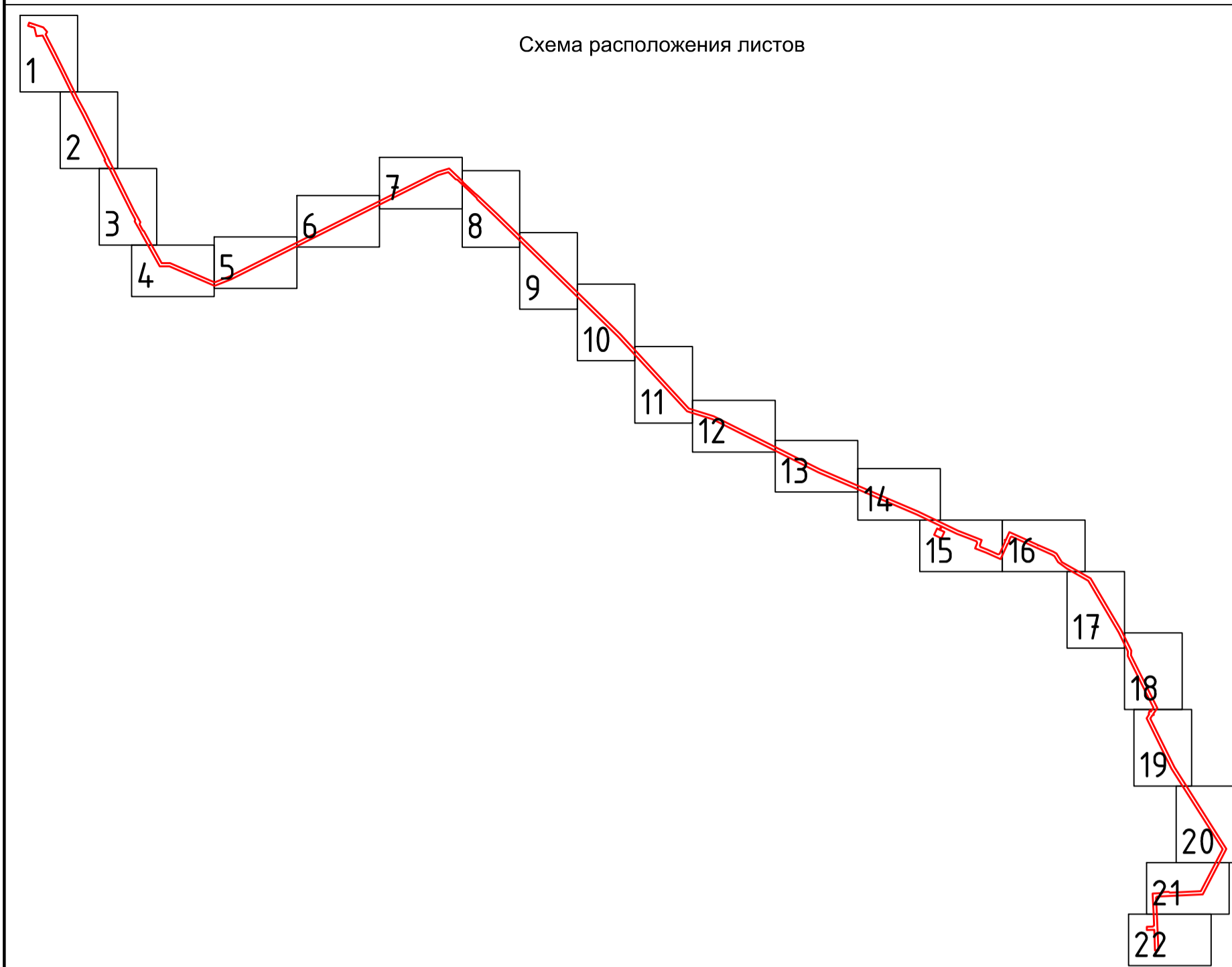
Условные обозначения представлены на Листе № 23

					2287-3200-ЕН-21-ПТТшПМТ				
					Нефтепровод от УПСВН «Сарабкүлово» до МФНУ «Ново-Чезодайская»				
Изм.	Кол.ч.	Лист	Изд.	Подпись	Дата	Чертеж проекта межевания территории	Стадия	Лист	Листов
Разраб.	Валетов			<i>Валетов</i>	01.10.19		П	5	23
Проб.	Шаймурова			<i>Шаймурова</i>	01.10.19				
Нач. отд.	Масач			<i>Масач</i>	01.10.19				
Н. контр.	Шаймурова			<i>Шаймурова</i>	01.10.19	Чертеж межевания территории	ООО ПФ "Уралнефтепроводстройпроект"		
ГИП	Янгуиров			<i>Янгуиров</i>	01.10.19				



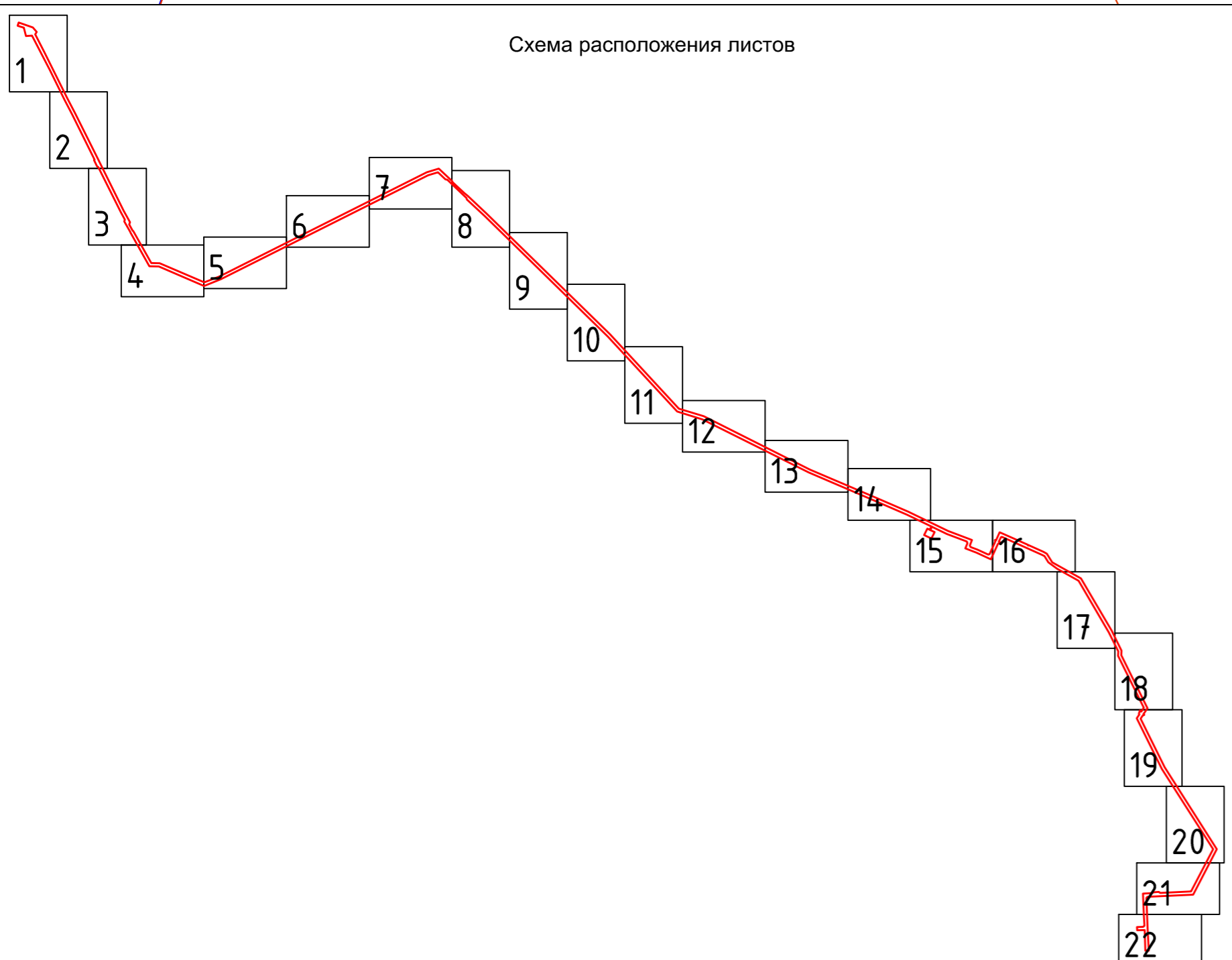
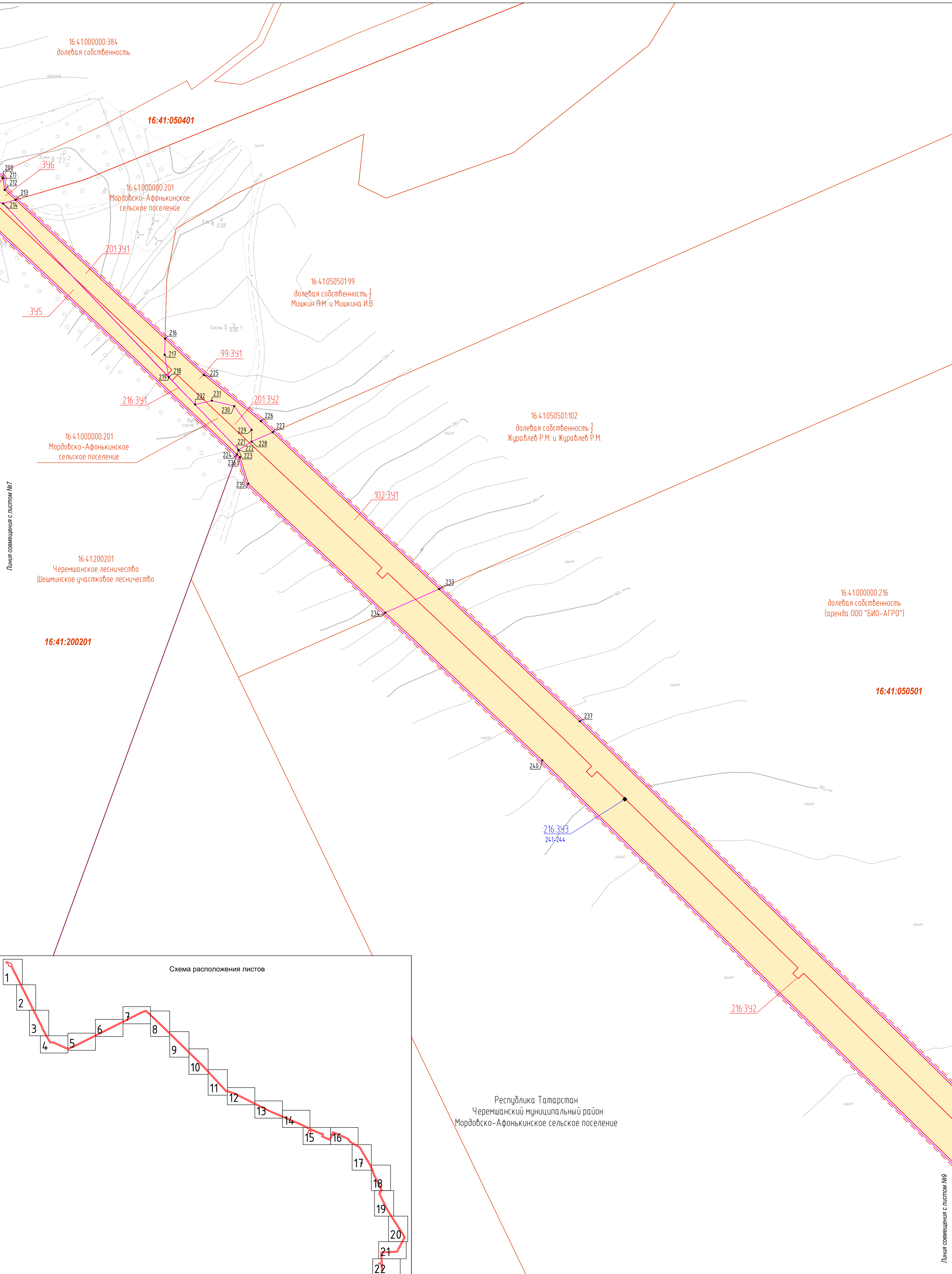
Условные обозначения представлены на Листе № 23

2287-3200-ЕН-21-ППТшПМТ						Нефтепровод от УПСВН «Сарабикүлобо» до МФНУ «Ново-Чезодайская»			
Изм.	Коллч.	Лист	Издк	Подпись	Дата	Чертеж проекта межевания территории	Стадия	Лист	Листов
Разраб.	Валетов			<i>В.В.</i>	01.10.19		П	6	23
Проб.	Шаймурова			<i>Ш.Ш.</i>	01.10.19				
Нач. отд.	Масч			<i>М.М.</i>	01.10.19				
Н. контр.	Шаймурова			<i>Ш.Ш.</i>	01.10.19	Чертеж межевания территории	000 ПФ "Уралнефтепроводстройпроект"		
ГИП	Янгулов			<i>Я.Я.</i>	01.10.19				



Условные обозначения представлены на Листе № 23

2287-3200-ЕН-21-ППТПМТ					
Нефтепровод от УПСВН «Сарабуклово» до МФНУ «Ново-Чезодайская»					
Изм.	Кол.ч.	Лист	Изд.	Подпись	Дата
Разраб.	Валетов			<i>Валетов</i>	01.10.19
Проб.	Шаймурова			<i>Шаймурова</i>	01.10.19
Нач. отд.	Масоч			<i>Масоч</i>	01.10.19
Н. контр.	Шаймурова			<i>Шаймурова</i>	01.10.19
ГИП	Янгулов			<i>Янгулов</i>	01.10.19
				Чертеж проекта межевания территории	Стадия
				П	Лист
				7	Листов
				23	
				000 ПФ	
				"Уралнефтепроводстройпроект"	
2287-3200-ЕН-21-ППТПМТ Лист 5-A1.dwg					
Формат А1					



Условные обозначения представлены на Листе № 23

2287-3200-ЕН-21-ППТ и ПМТ					
Нефтепровод от УПСВН «Сарабуклово» до МФНУ «Ново-Чезодайская»					
Изм.	Колуч	Лист	Ндок	Подпись	Дата
Разраб.	Валетов			<i>[Signature]</i>	01.10.19
Проб.	Шаймурова			<i>[Signature]</i>	01.10.19
Нач. отд.	Масич			<i>[Signature]</i>	01.10.19
Н. контр.	Шаймурова			<i>[Signature]</i>	01.10.19
ГИП	Янгиров			<i>[Signature]</i>	01.10.19
Чертеж проекта межевания территории			Стадия	Лист	Листов
			П	8	23
Чертеж межевания территории			ООО ПФ "Уралтрубопроводстройпроект"		

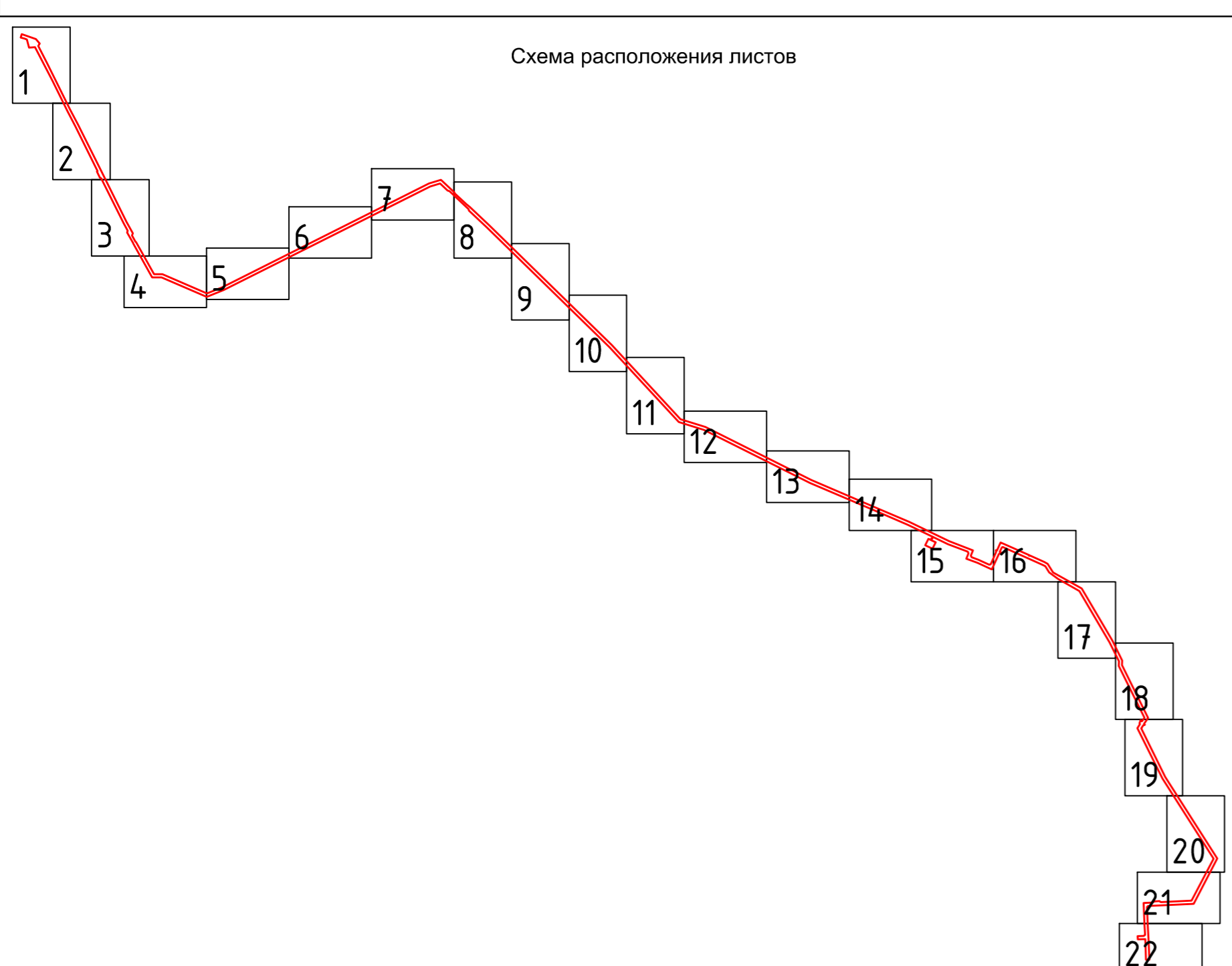
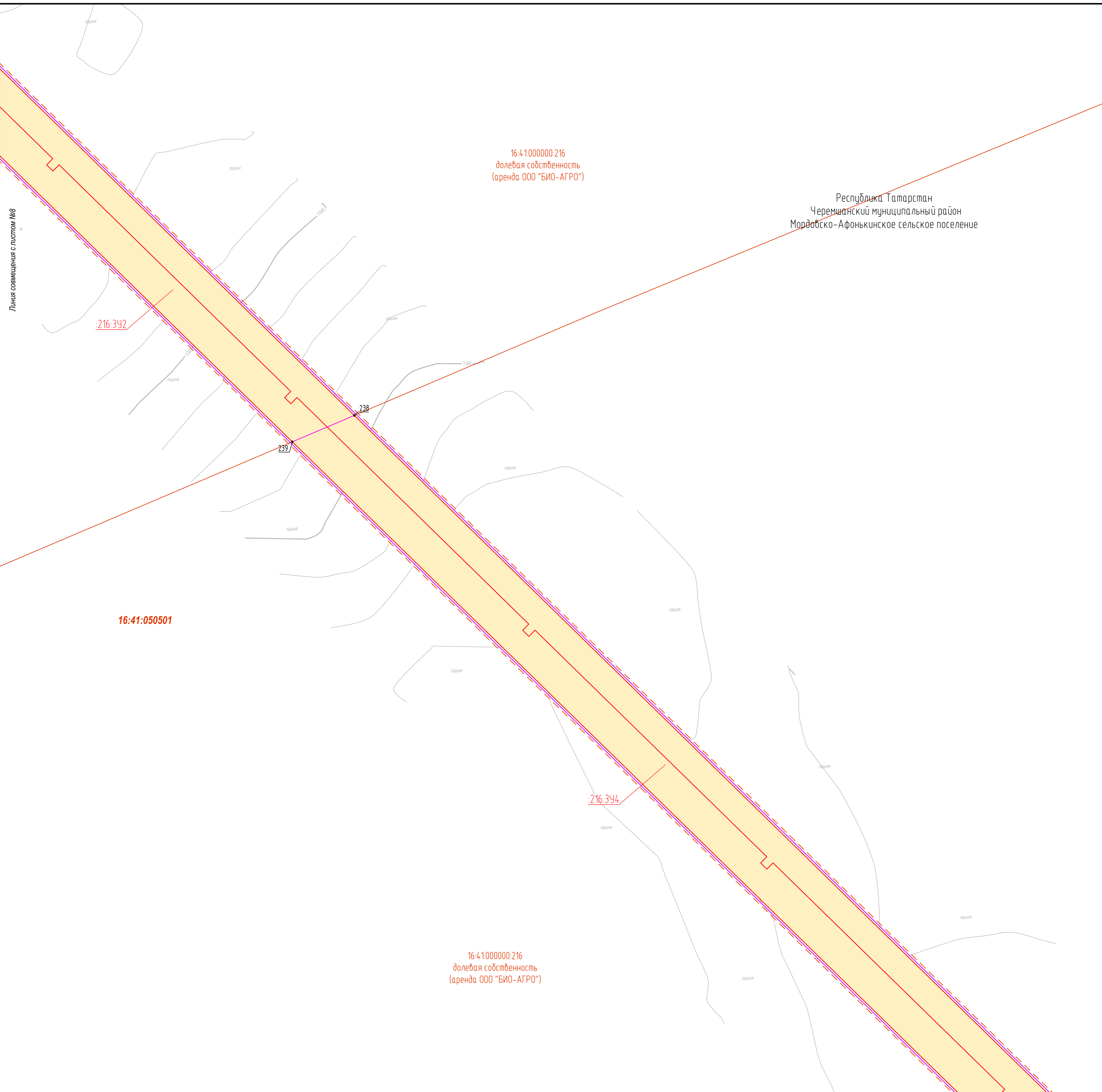
Согласовано

Взам. инв. №

Подпись и дата

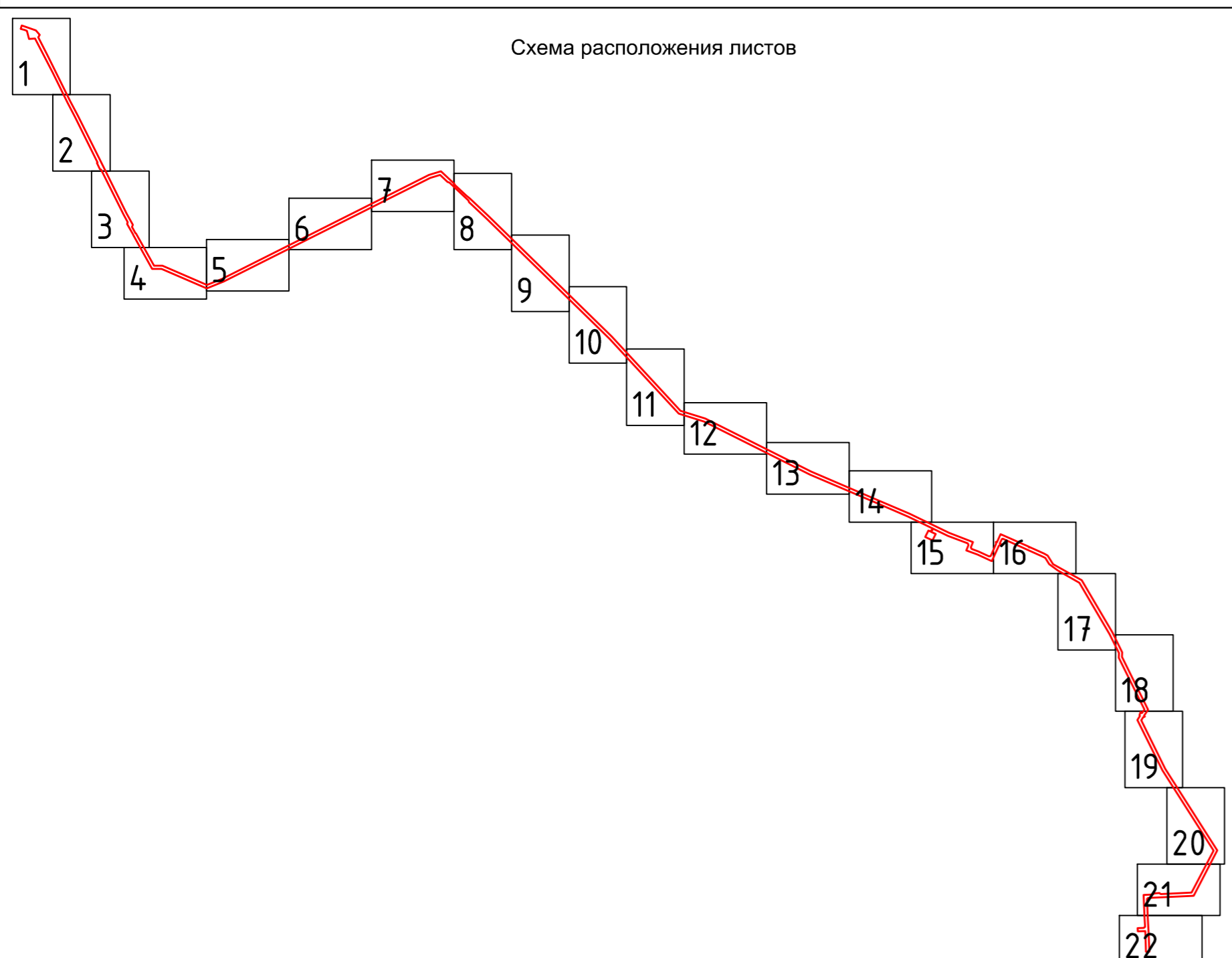
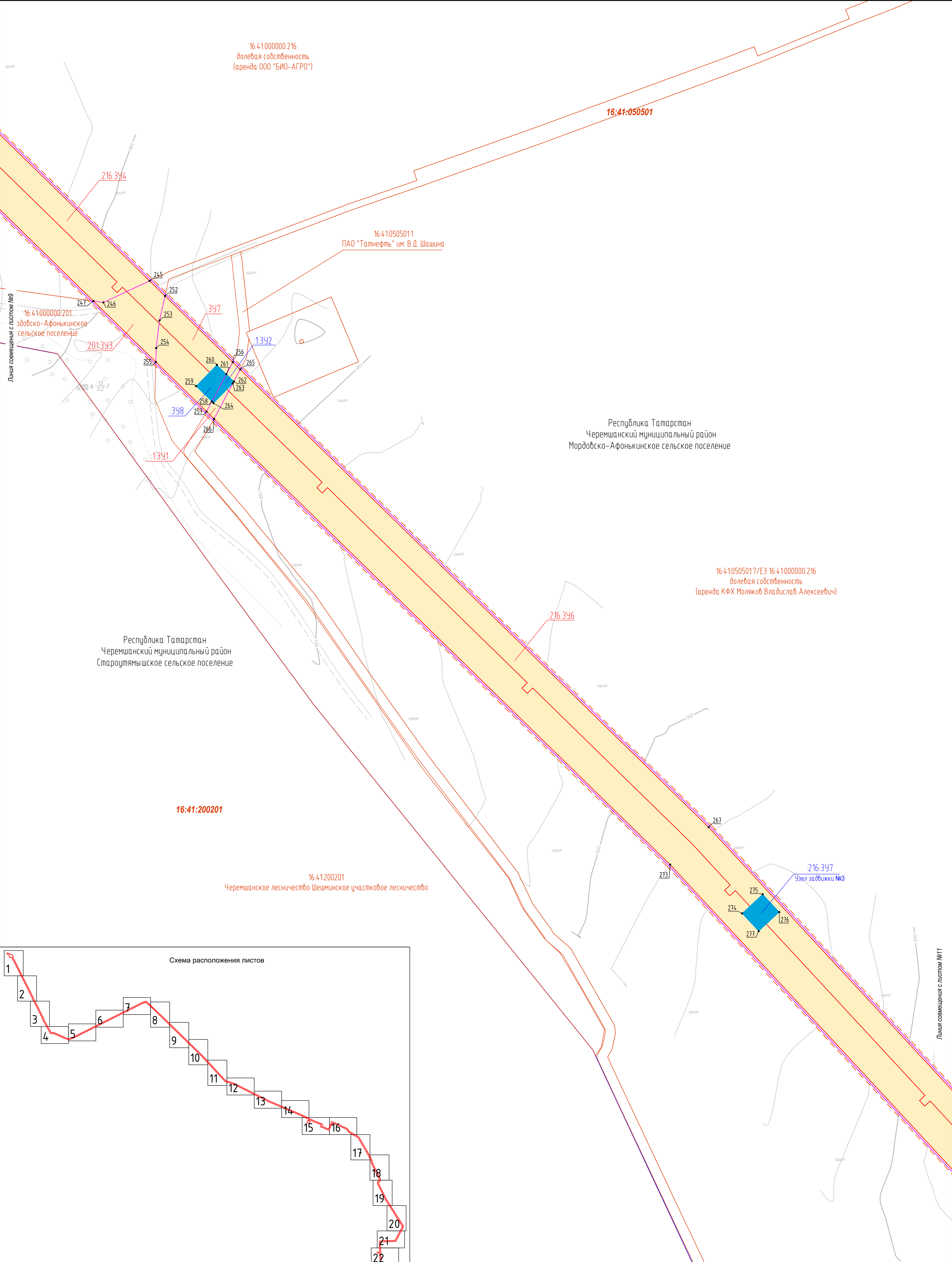
Инв. № подл.

Линия совмещения с листом №8



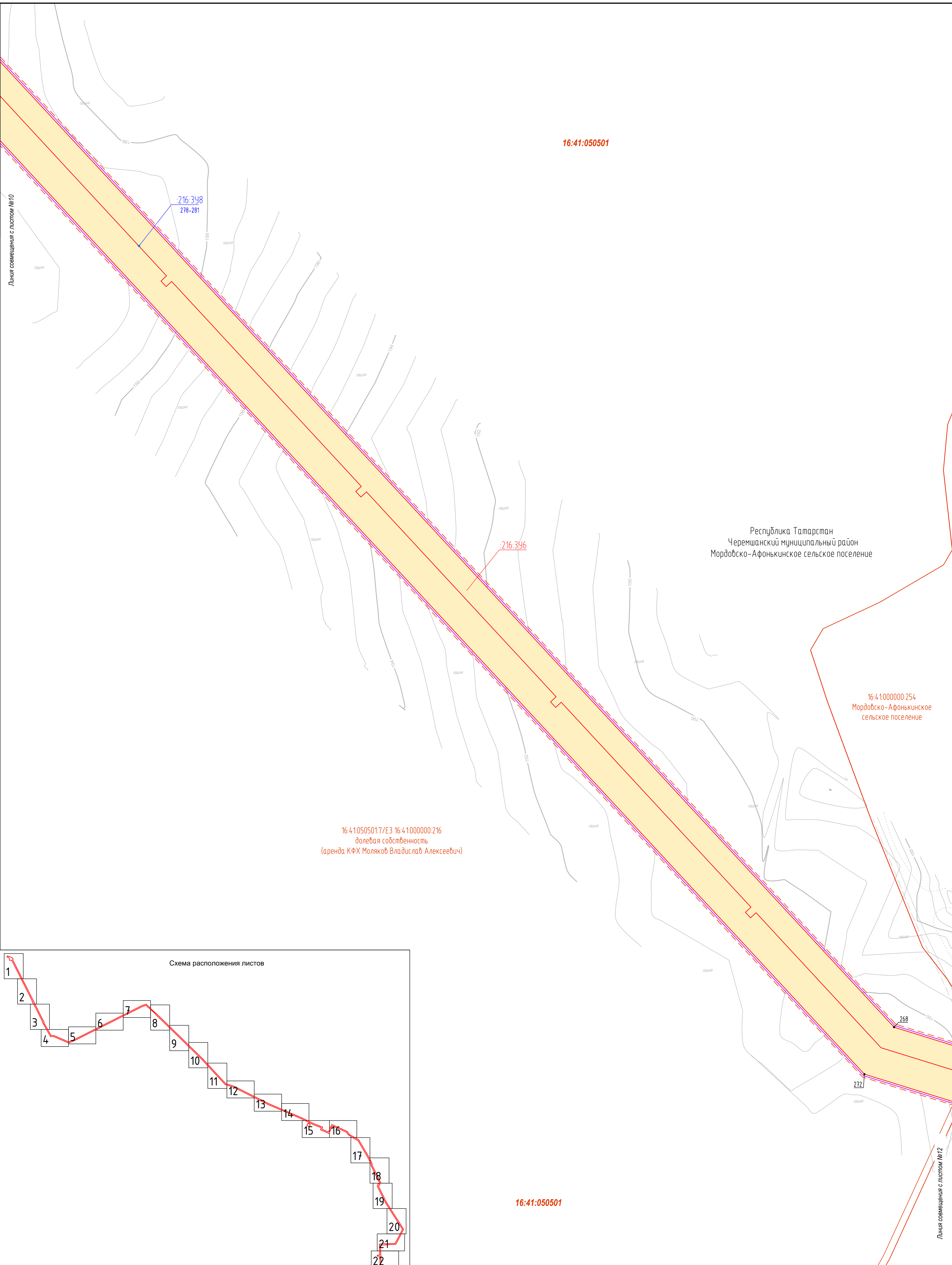
Условные обозначения представлены на Листе № 23

2287-3200-ЕН-21-ППТ.ИПМТ						2287-3200-ЕН-21-ППТ.ИПМТ			
Нефтепровод от УПСВН «Сарабукулово» до МФНУ «Ново-Чезодайская»						Нефтепровод от УПСВН «Сарабукулово» до МФНУ «Ново-Чезодайская»			
Изм.	Колуч	Лист	Ндок	Подпись	Дата	Чертеж проекта межевания территории	Стадия	Лист	Листов
Разраб.	Валетов			<i>[Signature]</i>	01.10.19		П	9	23
Проб.	Шаймурова			<i>[Signature]</i>	01.10.19				
Нач. отд.	Масляч			<i>[Signature]</i>	01.10.19				
Н. контр.	Шаймурова			<i>[Signature]</i>	01.10.19	Чертеж межевания территории	ООО ПФ «Уралтрубопроводстройпроект»		
ГИП	Янгиров			<i>[Signature]</i>	01.10.19				



Условные обозначения представлены на Листе № 23

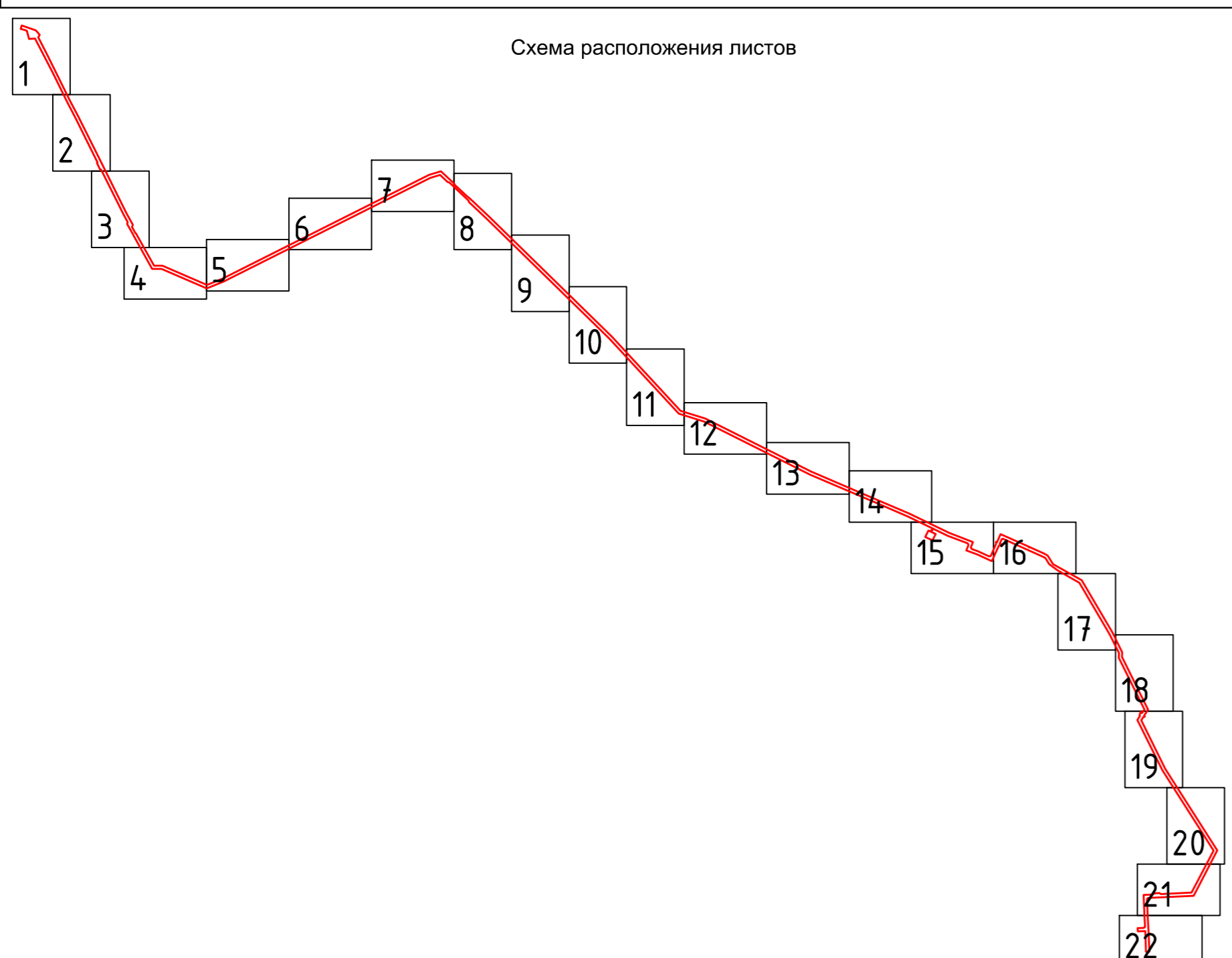
2287-3200-ЕН-21-ППТ.ИМТ						2287-3200-ЕН-21-ППТ.ИМТ			
Нефтепровод от УПСВН «Сарабукулово» до МФНУ «Ново-Чезодайская»						Нефтепровод от УПСВН «Сарабукулово» до МФНУ «Ново-Чезодайская»			
Изм.	Колуч	Лист	№док	Подпись	Дата	Чертеж проекта межевания территории	Стадия	Лист	Листов
Разраб.	Валетов			<i>[Signature]</i>	01.10.19		П	10	23
Проб.	Шаймурова			<i>[Signature]</i>	01.10.19				
Нач. отд.	Масич			<i>[Signature]</i>	01.10.19				
Н. контр.	Шаймурова			<i>[Signature]</i>	01.10.19	Чертеж межевания территории	ООО ПФ «Уралтрубопроводстройпроект»		
ГИП	Янгиров			<i>[Signature]</i>	01.10.19				



Республика Татарстан
Черемшанский муниципальный район
Мордобско-Афонькинское сельское поселение

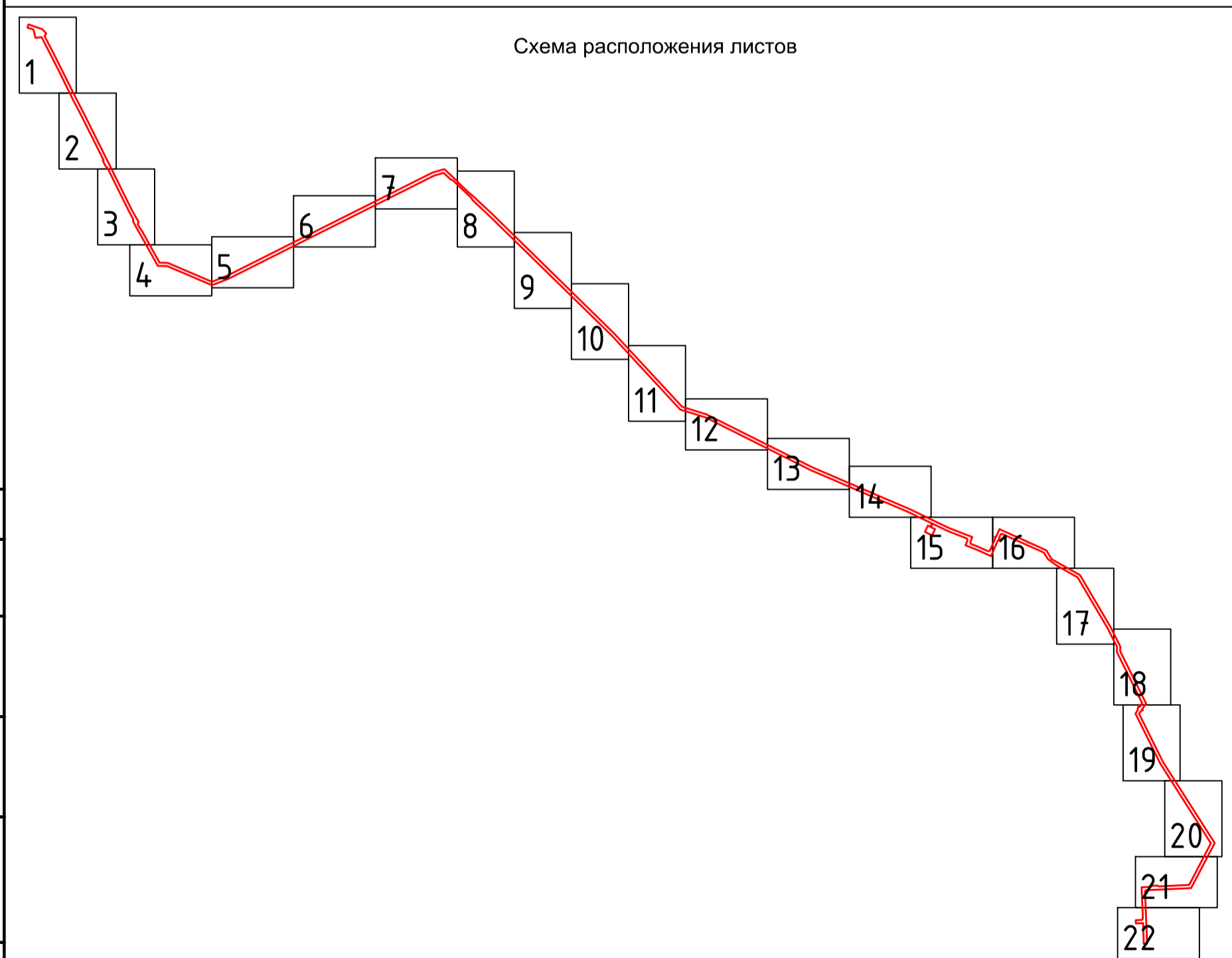
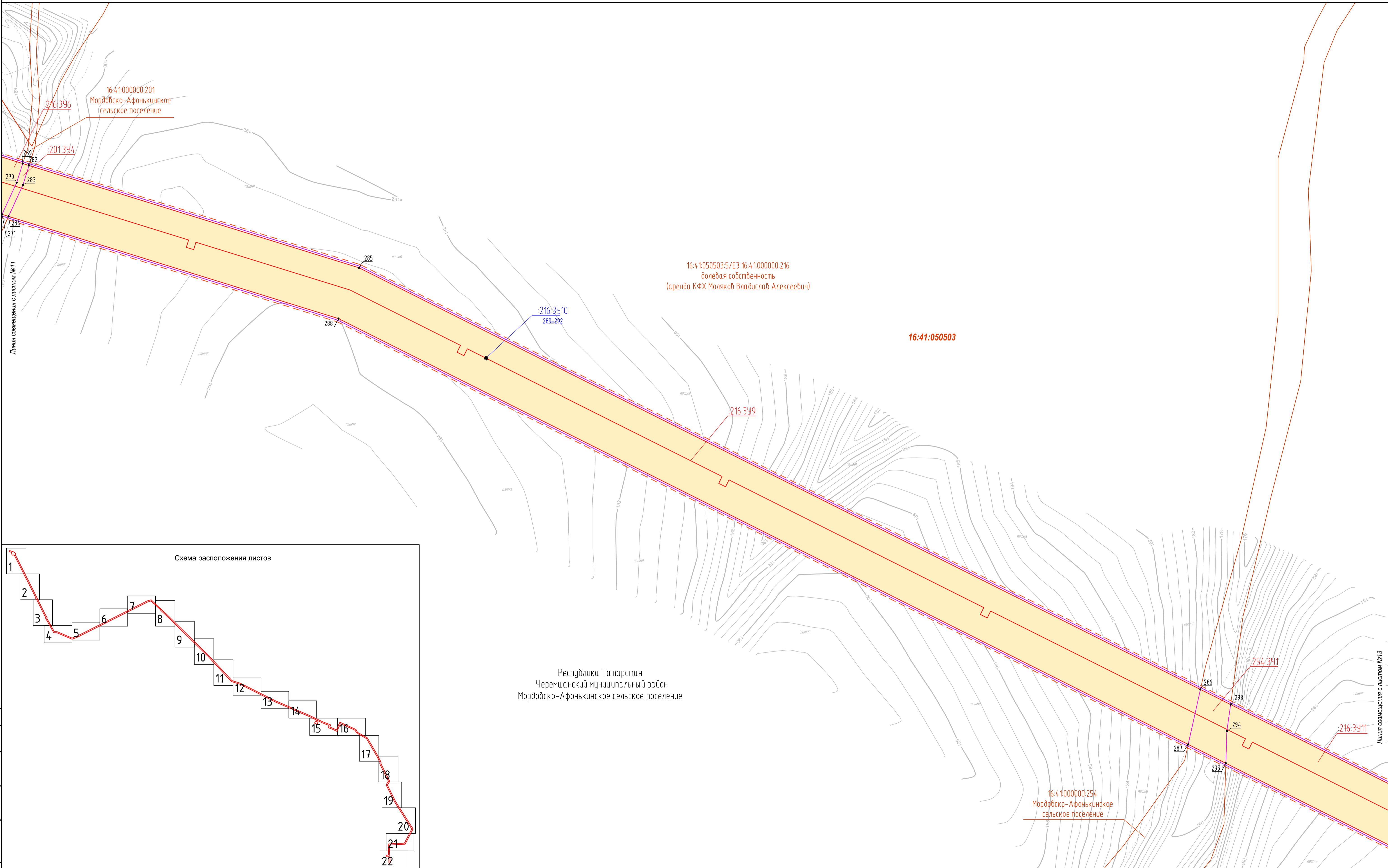
16:41:000000:254
Мордобско-Афонькинское
сельское поселение

16:41:050501:7/ЕЗ 16:41:000000:216
долевая собственность
(аренда КФХ Моляков Владислав Алексеевич)



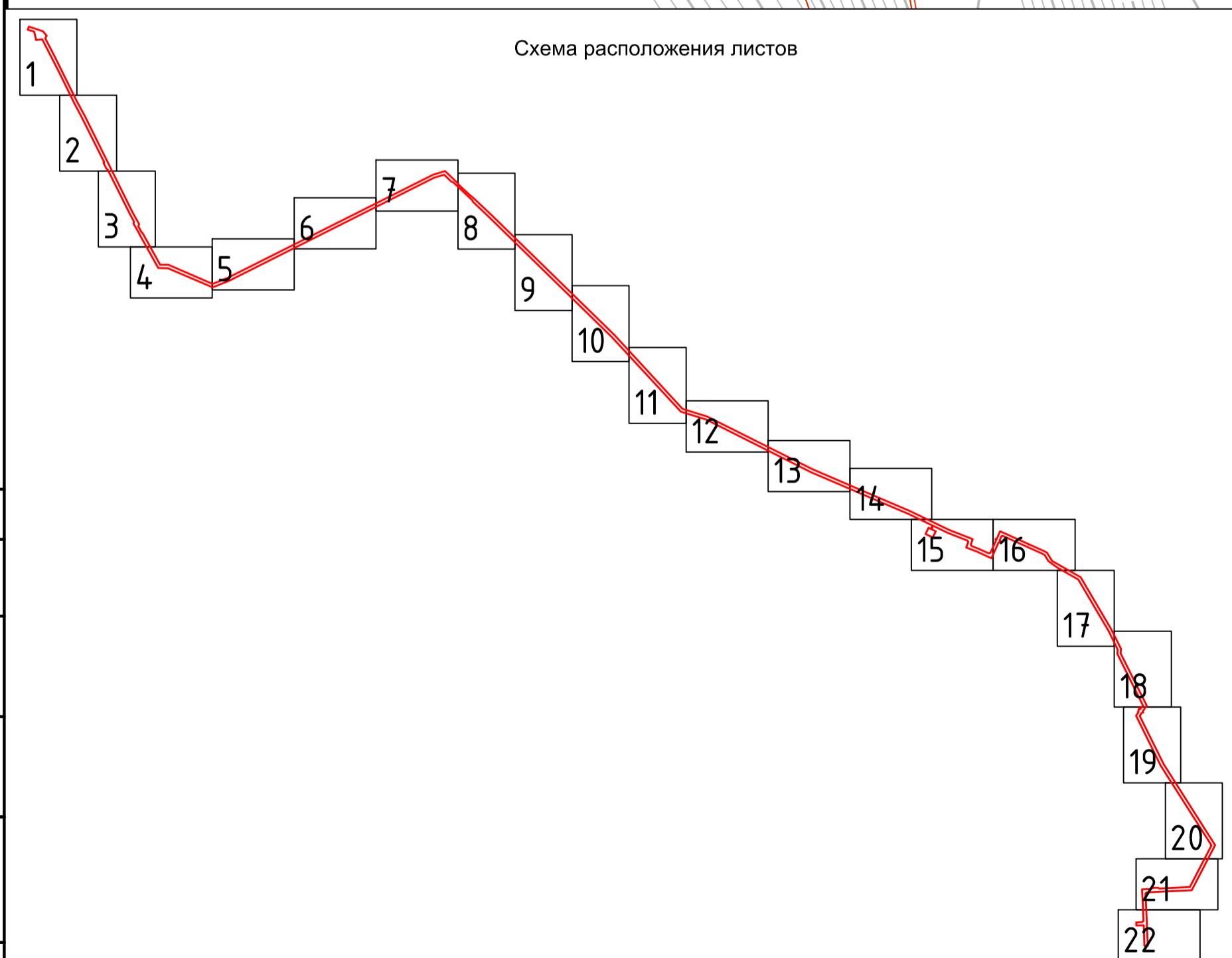
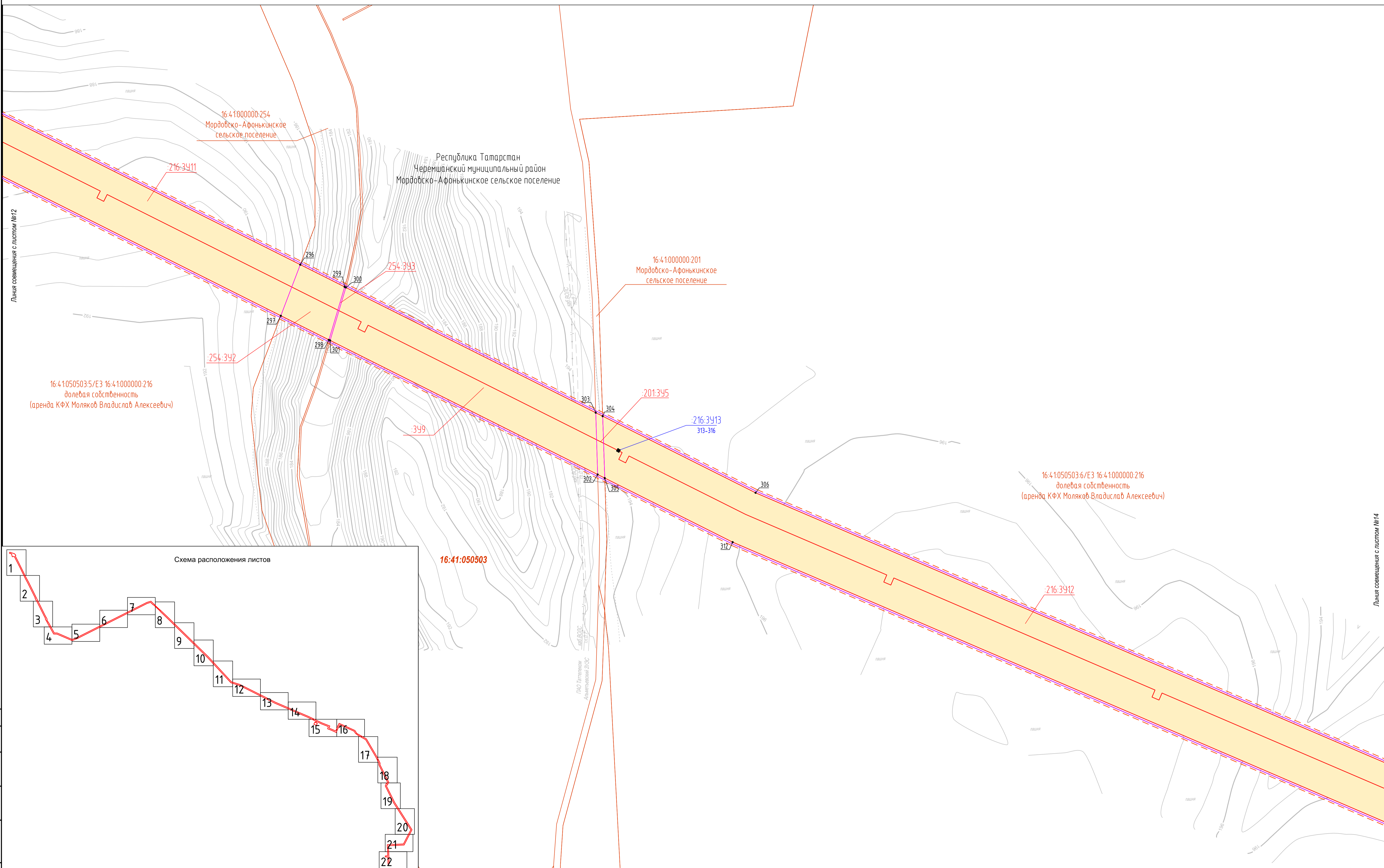
Условные обозначения представлены на Листе № 23

2287-3200-ЕН-21-ППТ и ПМТ					
Нефтепровод от УПСВН «Сарадикулово» до МФНУ «Ново-Чезодайская»					
Изм.	Колуч	Лист	Ндок	Подпись	Дата
Разраб.	Валетов			<i>[Signature]</i>	01.10.19
Проб.	Шаймурова			<i>[Signature]</i>	01.10.19
Нач. отд.	Масуч			<i>[Signature]</i>	01.10.19
Н. контр.	Шаймурова			<i>[Signature]</i>	01.10.19
ГИП	Янгиров			<i>[Signature]</i>	01.10.19
Чертеж проекта межевания территории			Стадия	Лист	Листов
			П	11	23
Чертеж межевания территории			000 ПФ "Уралтрубопроводстройпроект"		
2287-3200-ЕН-21-ППТ и ПМТ Лист 9-версия 1.dwg					



Условные обозначения представлены на Листе № 23

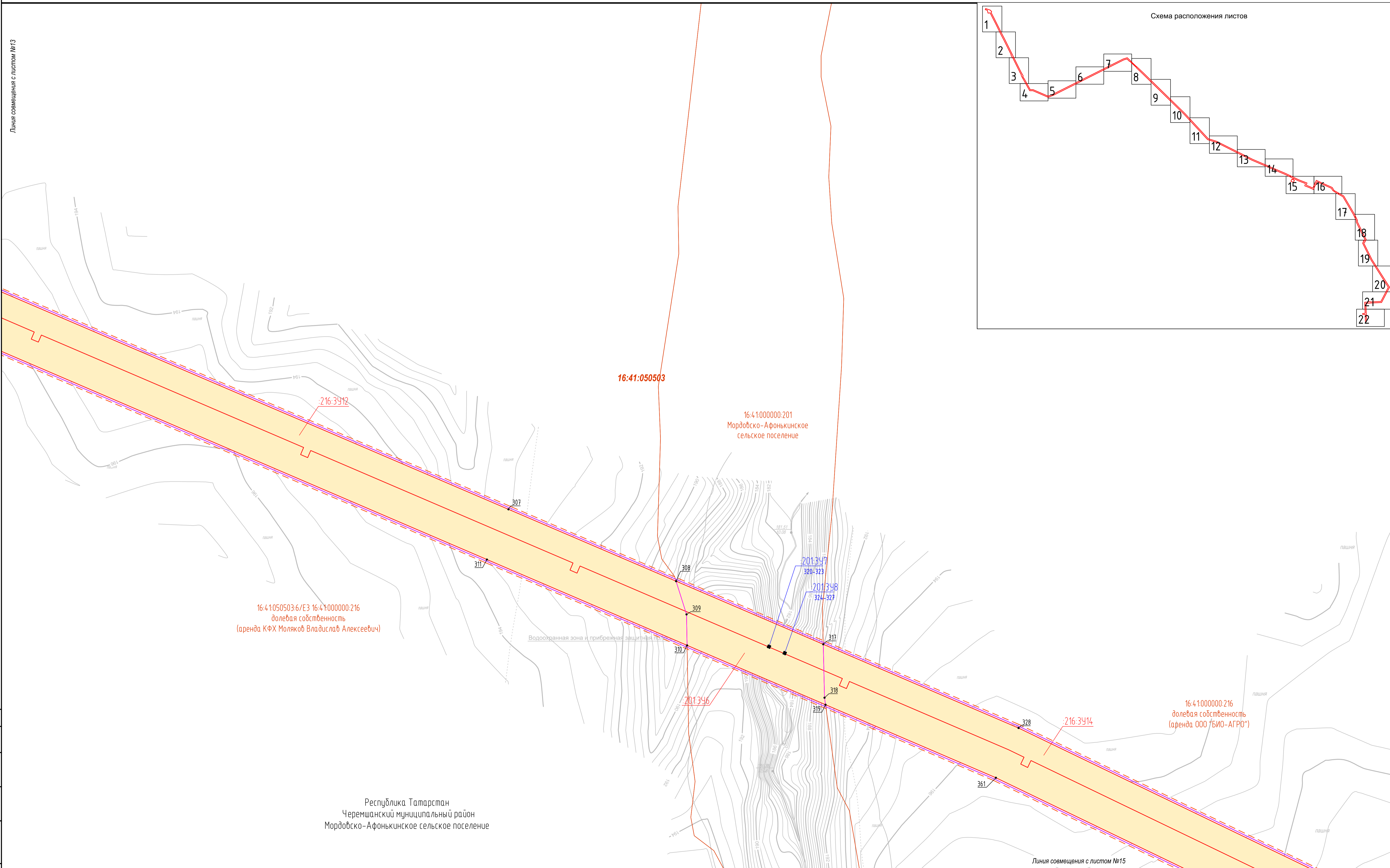
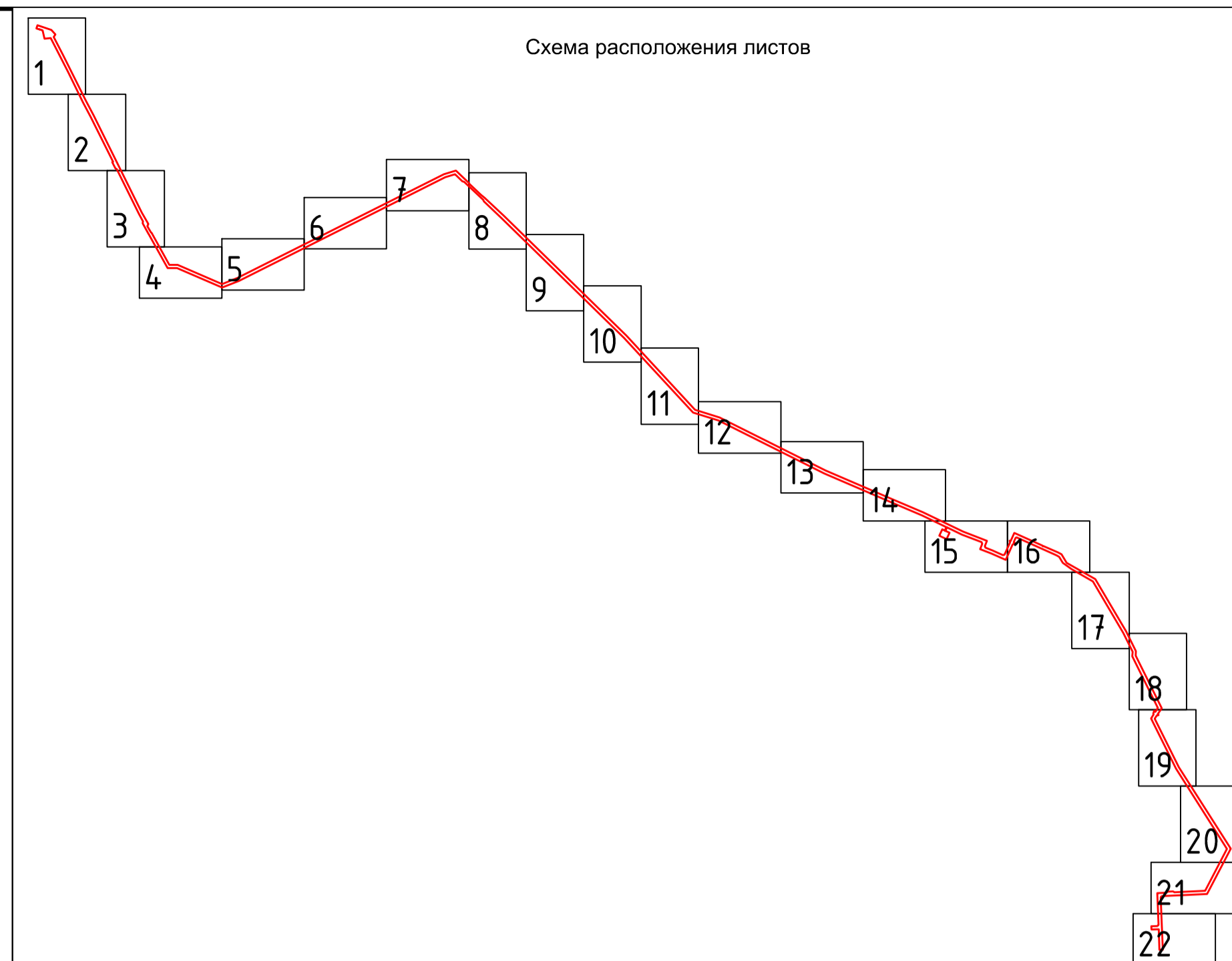
2287-3200-ЕН-21-ППТШПМТ						Нефтепровод от УПСВН «Сарабикүлово» до МФНУ «Ново-Чезодайская»			
Изм.	Колуч.	Лист	Издк	Подпись	Дата	Чертеж проекта межевания территории	Стадия	Лист	Листов
Разраб.	Валетов			<i>Валетов</i>	01.10.19		П	12	23
Проб.	Шаймурова			<i>Шаймурова</i>	01.10.19				
Нач. отд.	Масоч			<i>Масоч</i>	01.10.19				
Н. контр.	Шаймурова			<i>Шаймурова</i>	01.10.19	Чертеж межевания территории	000 ПФ "Уралтрубопроводстройпроект"		
ГИП	Янгуров			<i>Янгуров</i>	01.10.19				



Условные обозначения представлены на Листе № 23

2287-3200-ЕН-21-ППТШПМТ					
Нефтепровод от УПСВН «Сарабиклобо» до МФНУ «Ново-Чезодайская»					
Изм.	Кол.ч.	Лист	Изд.	Подпись	Дата
Разраб.	Валетов			<i>Валетов</i>	01.10.19
Проб.	Шаймурова			<i>Шаймурова</i>	01.10.19
Нач. отд.	Масоч			<i>Масоч</i>	01.10.19
Н. контр.	Шаймурова			<i>Шаймурова</i>	01.10.19
ГИП	Янзуров			<i>Янзуров</i>	01.10.19
				Стадия	Лист
				П	13
				Листов	23
				000 ПФ	
				"Уралтрубопроводстройпроект"	
2287-3200-ЕН-21-ППТШПМТ.Лист13-A1.dwg					
Формат А1					

Линия совмещения с листом №13



Республика Татарстан
Черемшанский муниципальный район
Мордовско-Афонькинское сельское поселение

16:41:050503:6/ЕЗ 16:41:000000:216
долевая собственность
(аренда КФХ Моляков Владислав Алексеевич)

16:41:000000:201
Мордовско-Афонькинское
сельское поселение

16:41:000000:216
долевая собственность
(аренда ООО "БИО-АГРО")

Водоохранная зона и прибрежная защитная полоса

Линия совмещения с листом №15

Условные обозначения представлены на Листе № 23

2287-3200-ЕН-21-ППТПМТ

Нефтепровод от УПСВН «Сарабуклово» до МФНУ «Ново-Чезодайская»

Изм.	Кол.ч.	Лист	Изд.	Подпись	Дата	Стадия	Лист	Листов
Разраб.	Валетов			<i>Валетов</i>	01.10.19	Чертеж проекта межевания территории	П	14
Проб.	Шаймурова			<i>Шаймурова</i>	01.10.19			
Нач. отд.	Масоч			<i>Масоч</i>	01.10.19			
Н. контр.	Шаймурова			<i>Шаймурова</i>	01.10.19	Чертеж межевания территории	000 ПФ	"Уралнефтепроводстройпроект"
ГИП	Янзуров			<i>Янзуров</i>	01.10.19			

Линия совмещения с листом №14

Республика Татарстан
Черемшанский муниципальный район
Мордобско-Афонькинское сельское поселение

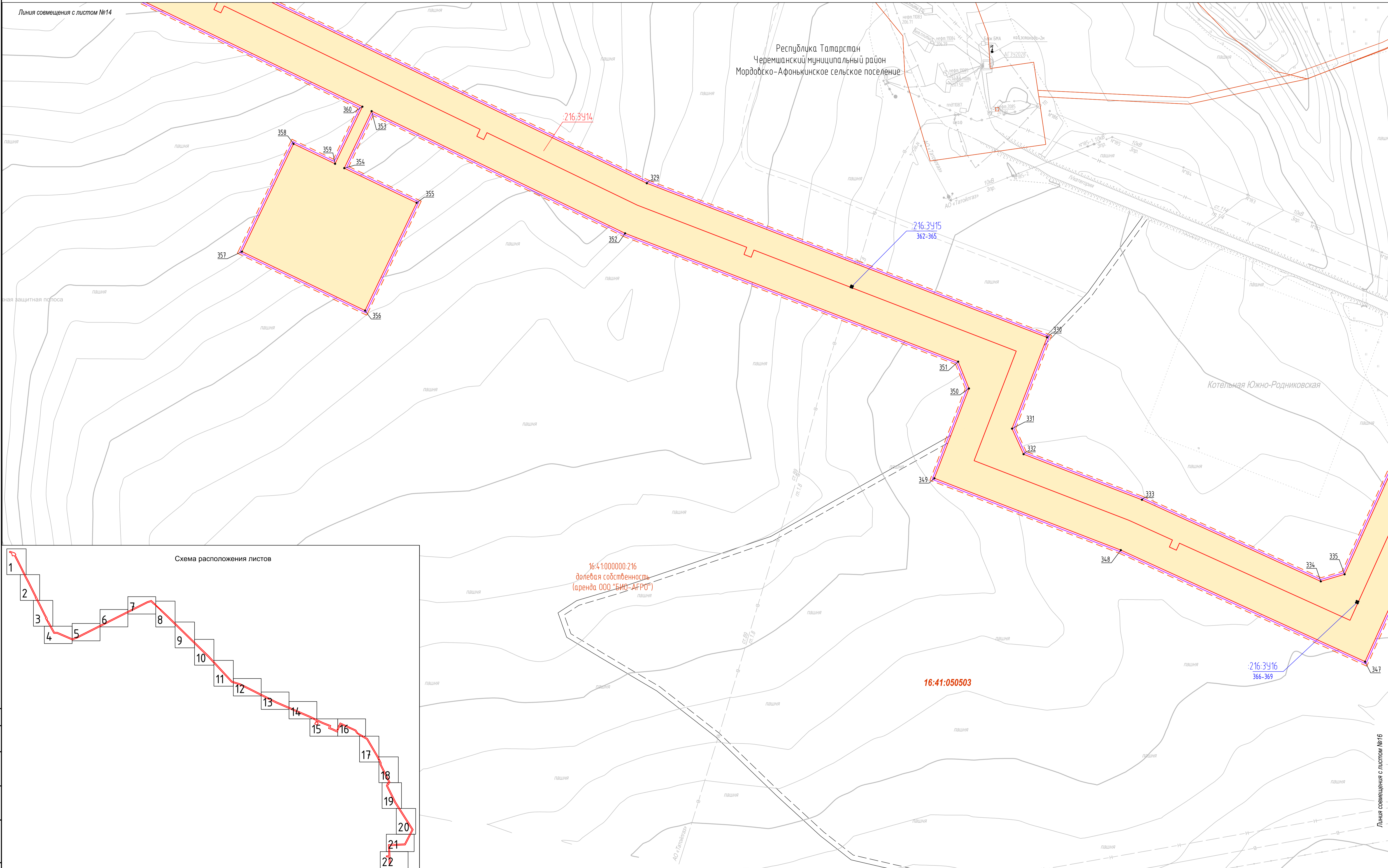
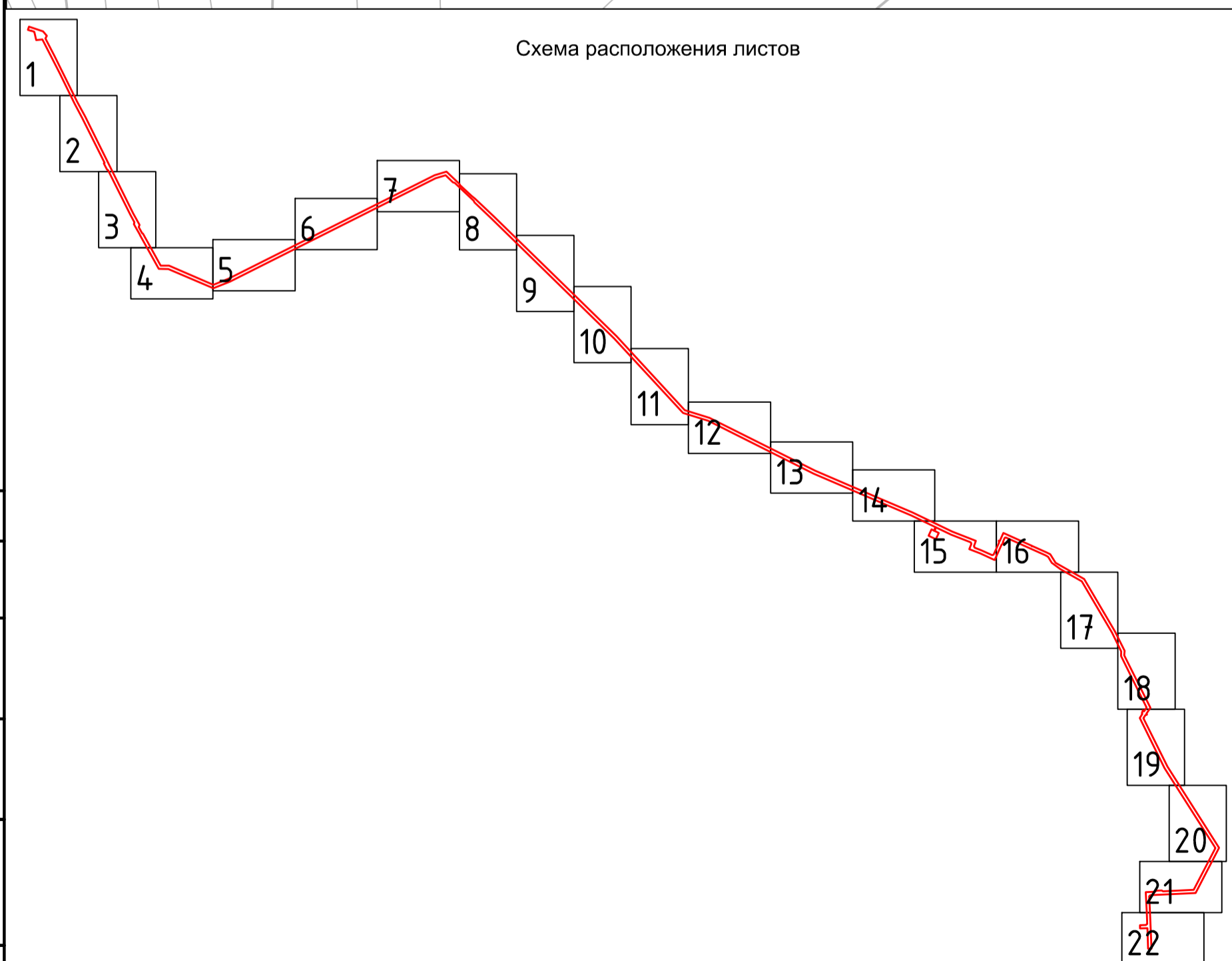


Схема расположения листов



Условные обозначения представлены на Листе № 23

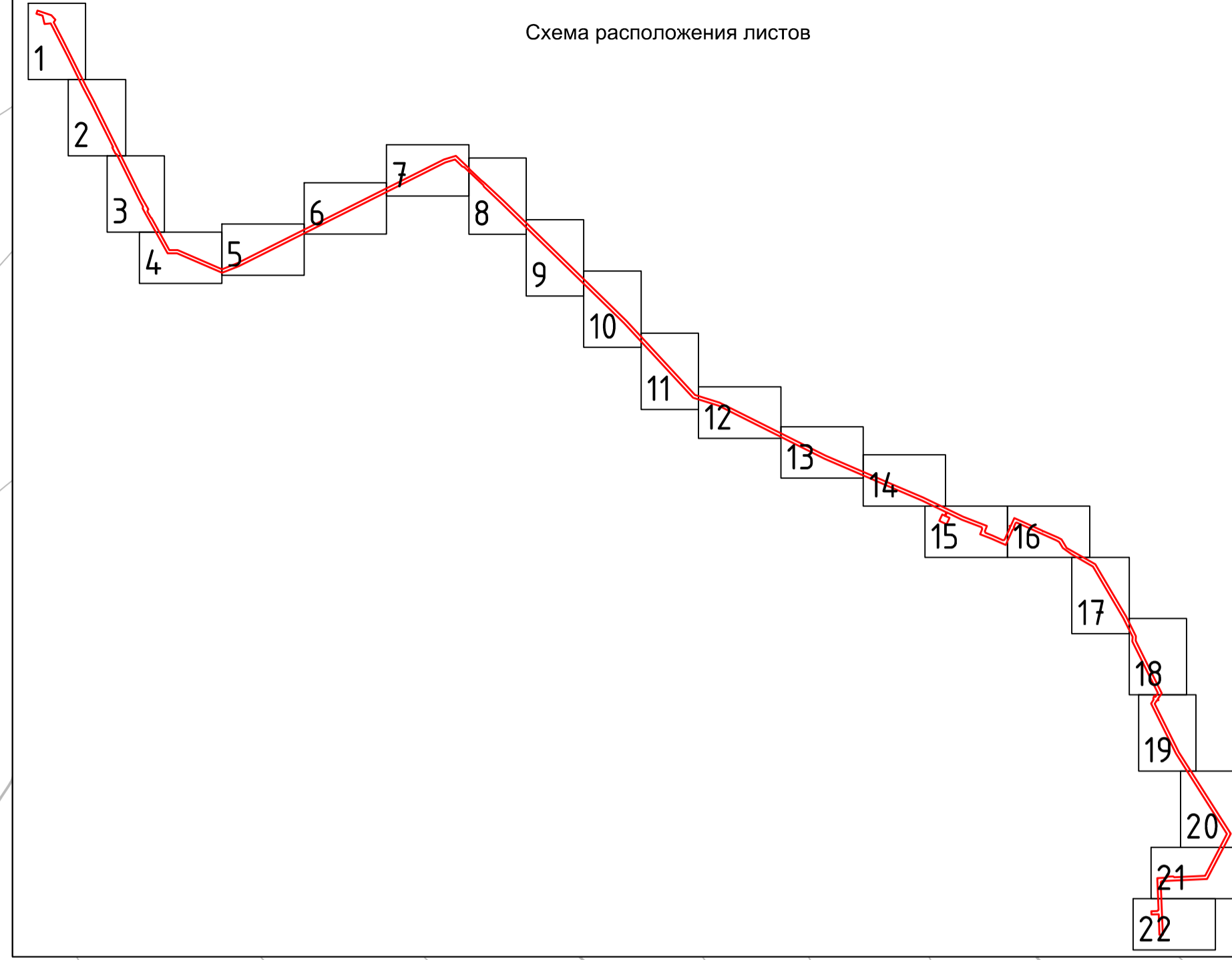
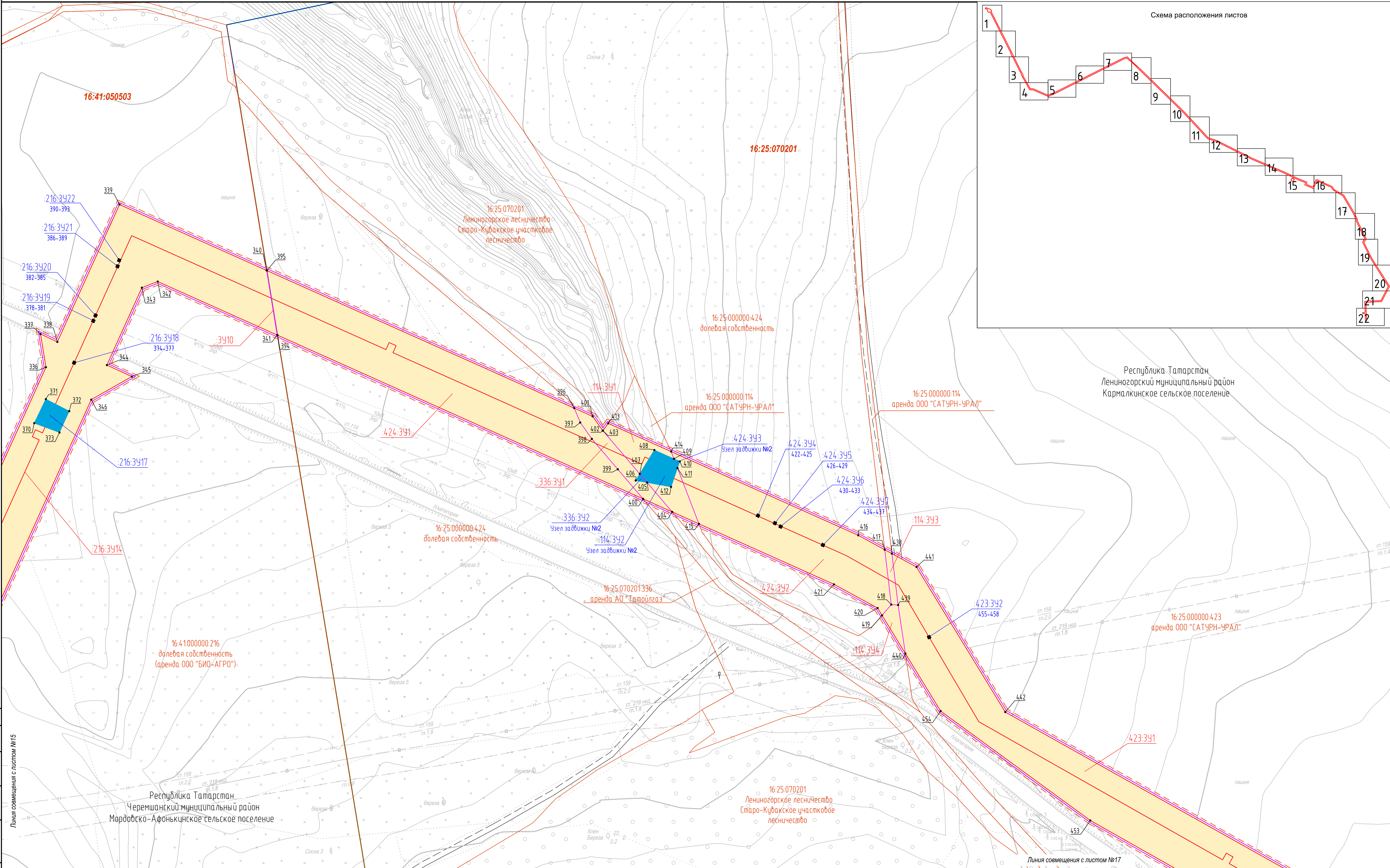
2287-3200-ЕН-21-ППТПМТ						Нефтепровод от УПСВН «Сарабкүлово» до МФНУ «Ново-Чезодайская»			
Изм.	Кол.ч.	Лист	Изд.	Подпись	Дата	Чертеж проекта межевания территории	Стадия	Лист	Листов
Разраб.	Валетов			<i>Масч</i>	01.10.19		П	15	23
Проб.	Шаймурова			<i>Масч</i>	01.10.19				
Нач. отд.	Масч			<i>Масч</i>	01.10.19				
Н. контр.	Шаймурова			<i>Масч</i>	01.10.19	Чертеж межевания территории	ООО ПФ «Уралнефтепроводстройпроект»		
ГИП	Янгулов			<i>Масч</i>	01.10.19				

Согласовано

Взвешено

Подпись и дата

Имя, И. пройн.

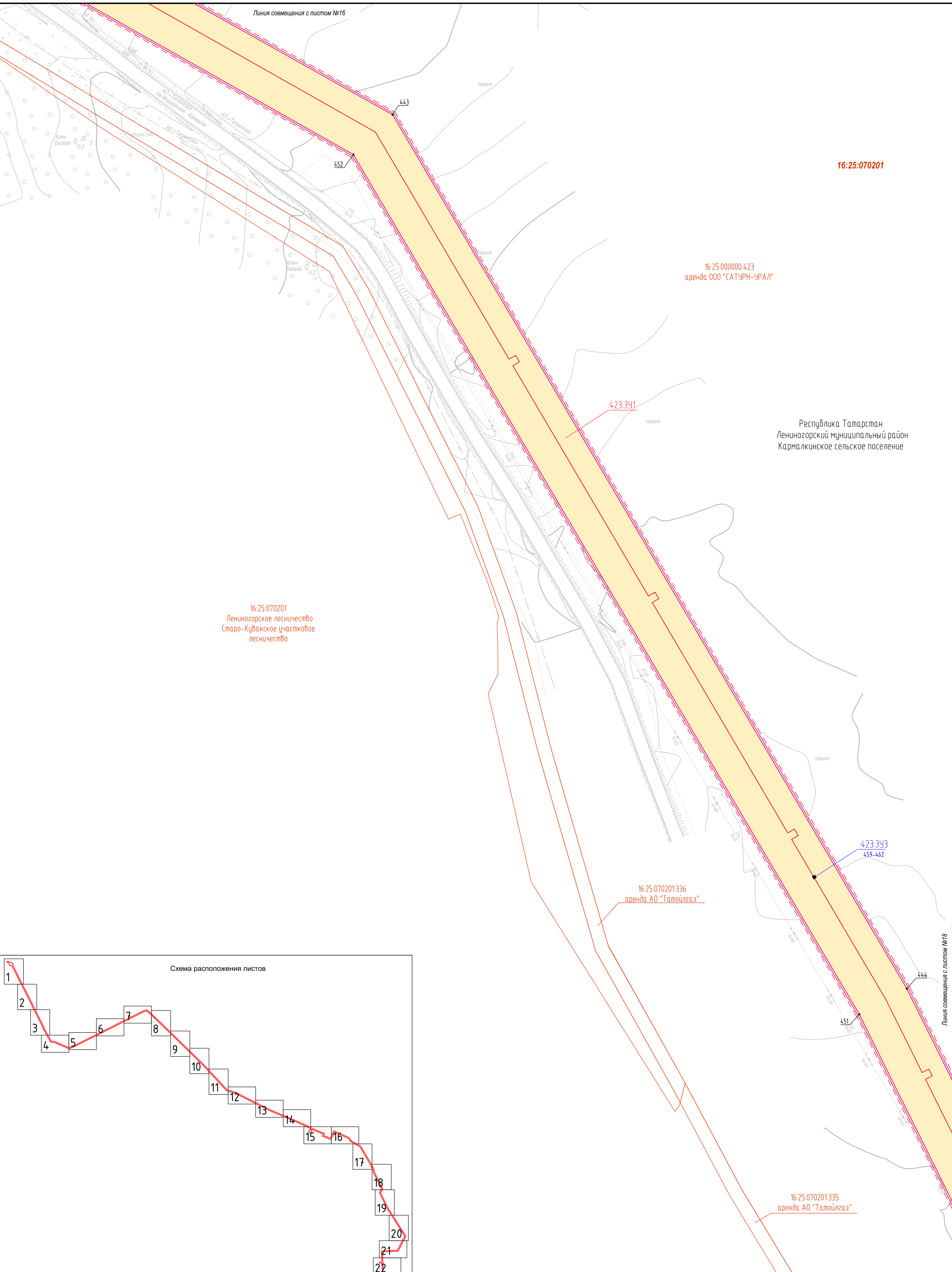


Условные обозначения представлены на Листе № 23

2287-3200-ЕН-21-ППТПМТ

Нефтепровод от УПСВН «Сарабулово» до МФНУ «Ново-Чезодайская»

Изм.	Кол.ч.	Лист	Изд.	Подпись	Дата	Статус	Лист	Листов
Разраб.	1	16	1	Валетов	01.10.19	Чертеж проекта межевания территории	16	23
Проб.	1	16	1	Шаймурова	01.10.19			
Нач. отд.	1	16	1	Масоч	01.10.19			
Н. контр.	1	16	1	Шаймурова	01.10.19	Чертеж межевания территории	16	23
ГИП	1	16	1	Янгулов	01.10.19			



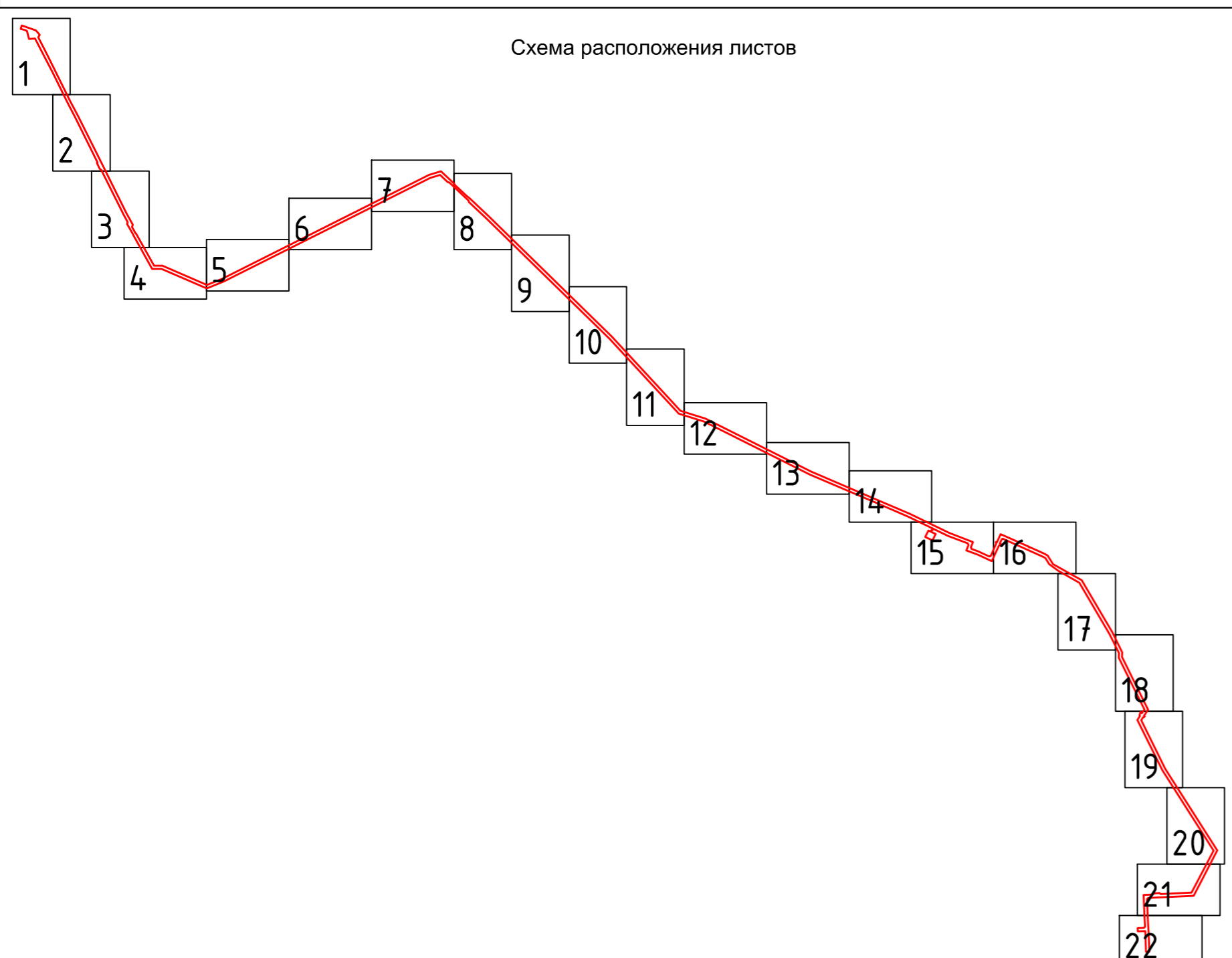
16:25:070201
 Лениногорское лесничество
 Старо-Кубакское участковое
 лесничество

16:25:000000:423
 аренда ООО "САТЧРН-УРАЛ"

Республика Татарстан
 Лениногорский муниципальный район
 Кармалкинское сельское поселение

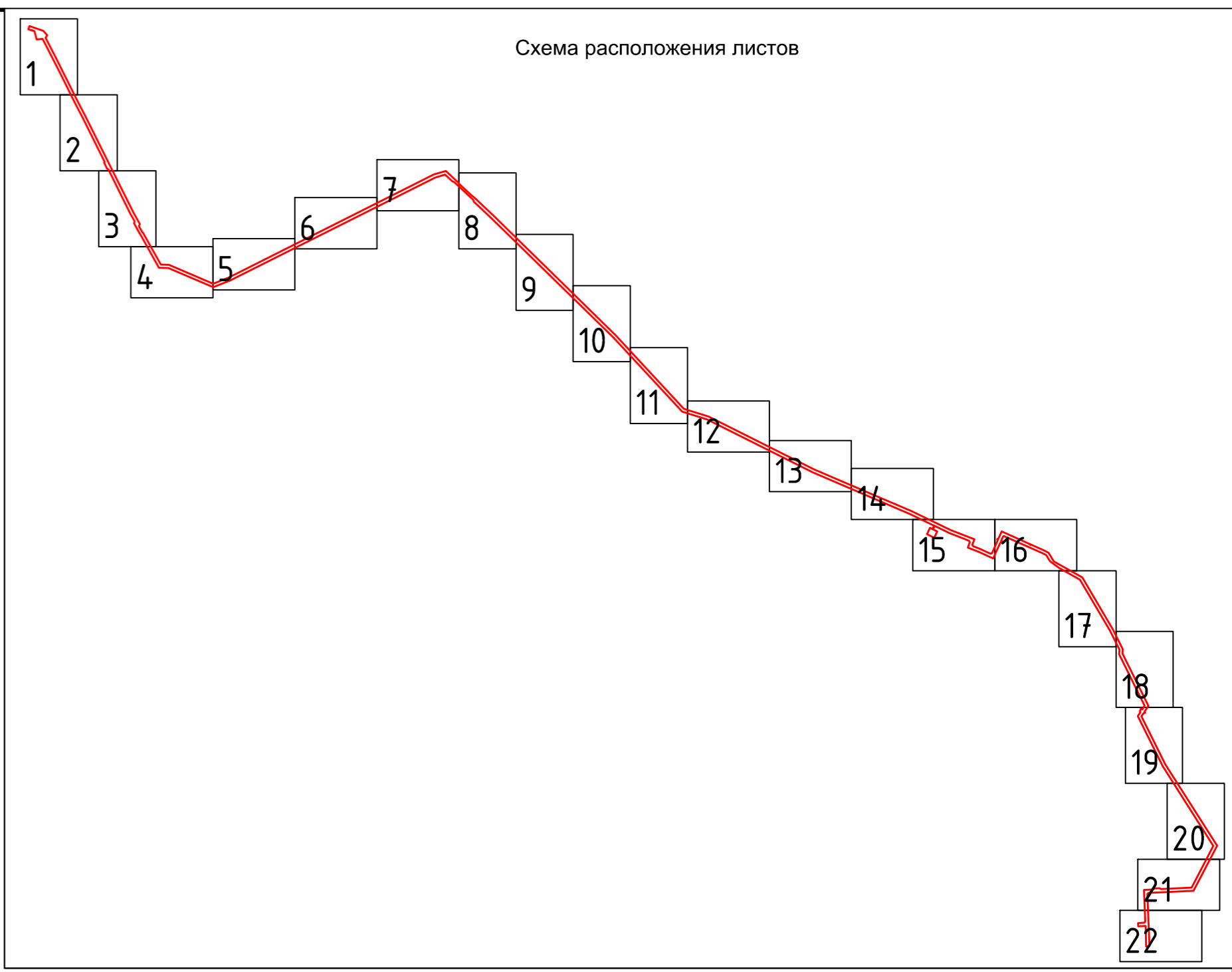
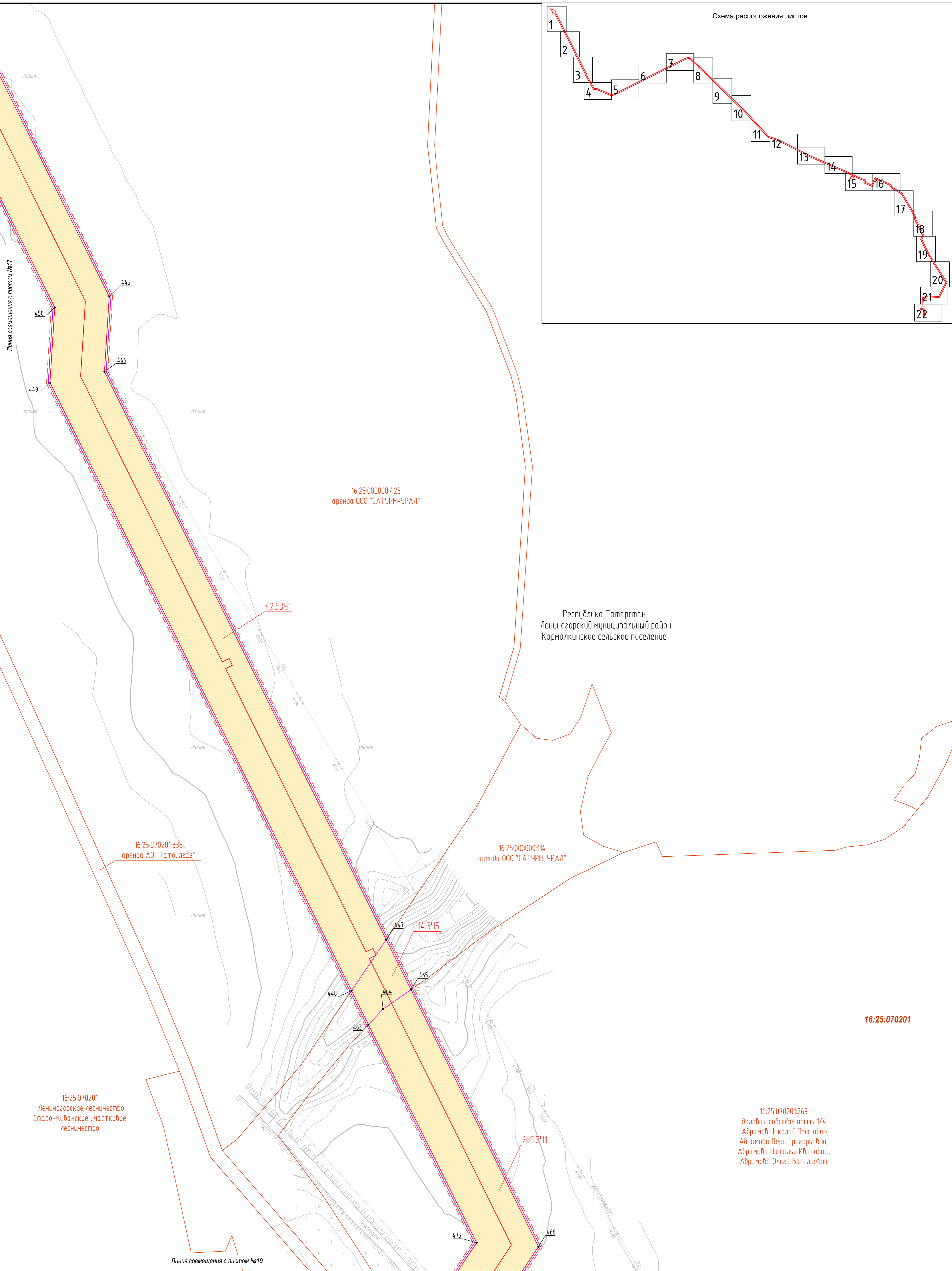
16:25:070201:336
 аренда АО "Татойлгаз"

16:25:070201:335
 аренда АО "Татойлгаз"



Условные обозначения представлены на Листе № 23

2287-3200-ЕН-21-ППТ.цПМТ					
Нефтепровод от УПСВН «Сарабдулово» до МФНУ «Ново-Чезодайская»					
Изм.	Колуч	Лист	Ндок	Подпись	Дата
		Валетов		<i>[Signature]</i>	01.10.19
Разраб.	Шаймурова			<i>[Signature]</i>	01.10.19
Проб.	Масляч			<i>[Signature]</i>	01.10.19
Нач. отд.					
Н. контр.	Шаймурова			<i>[Signature]</i>	01.10.19
ГИП	Янгиров			<i>[Signature]</i>	01.10.19
				Статус	Лист
				П	17
				Листов	23
				000 ФФ "Уралнефтепроводстройпроект"	



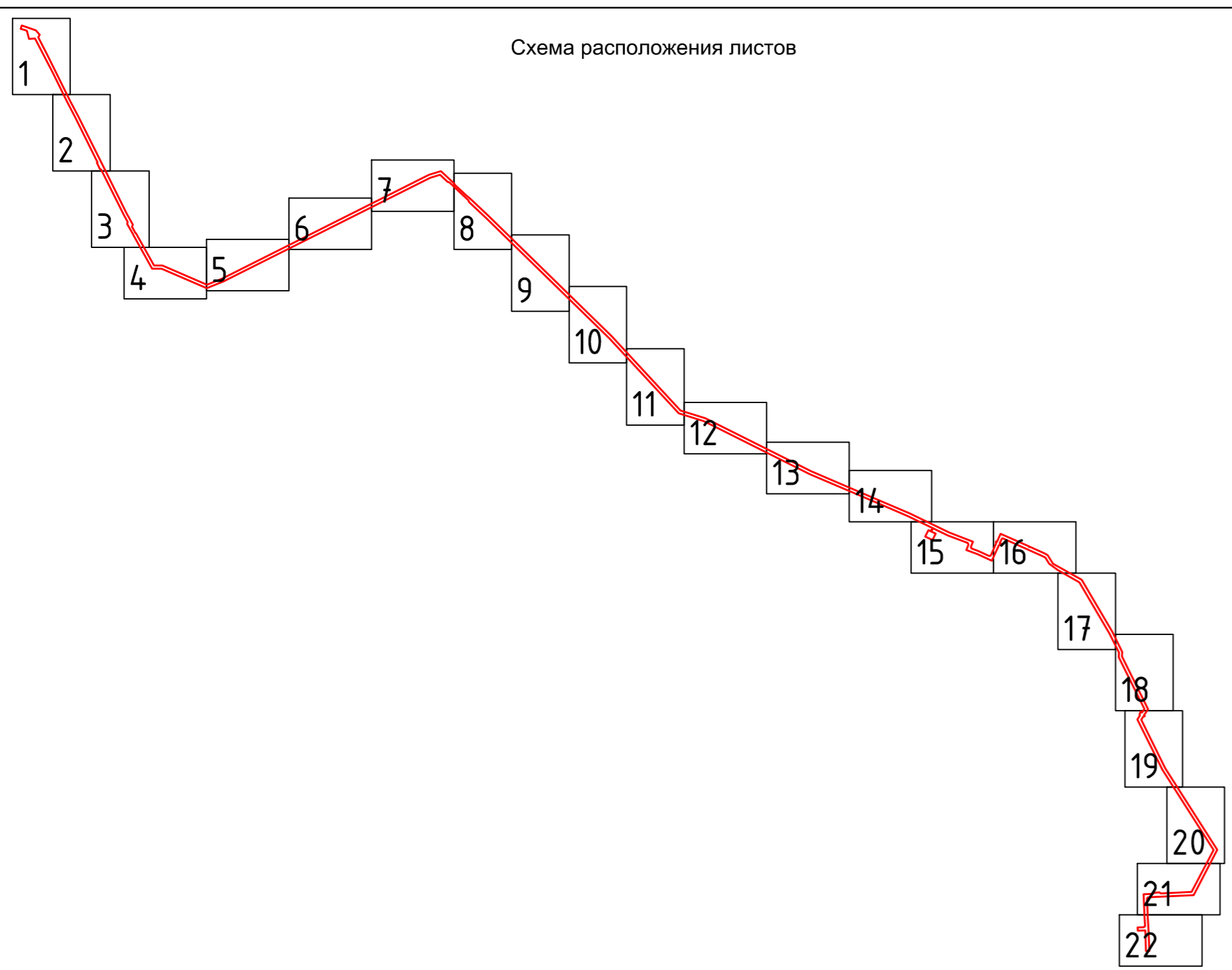
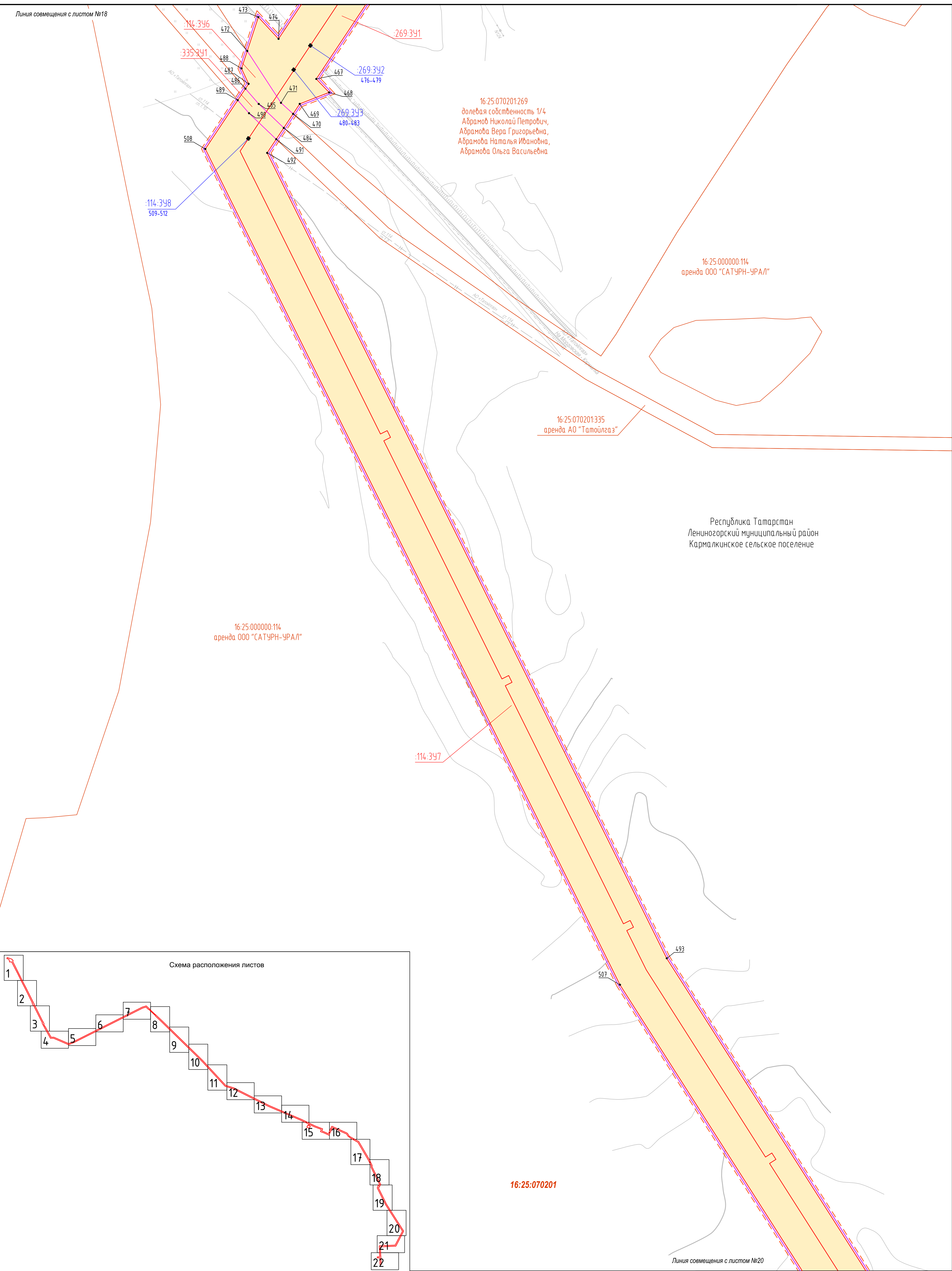
Республика Татарстан
Лениногорский муниципальный район
Кармалкинское сельское поселение

Согласовано
Взам. инв. N
Подпись и дата
Инв. N

Условные обозначения представлены на Листе № 23

2287-3200-ЕН-21-ППТ и ПМТ					
Нефтепровод от УПСВН «Сарабукулово» до МФНУ «Ново-Чезодайская»					
Изм.	Колуч	Лист	Ндок	Подпись	Дата
Разраб.	Валетов			<i>[Signature]</i>	01.10.19
Проб.	Шаймурова			<i>[Signature]</i>	01.10.19
Нач. отд.	Масач			<i>[Signature]</i>	01.10.19
Н. контр.	Шаймурова			<i>[Signature]</i>	01.10.19
ГИП	Янгиров			<i>[Signature]</i>	01.10.19
				Статус	Лист
				П	18
				Листов	23
				000 ПФ "Уралтрубопроводстройпроект"	

Линия совмещения с листом №18



Условные обозначения представлены на Листе № 23

2287-3200-ЕН-21-ППТ и ПМТ					
Нефтепровод от УПСВН «Сарайкулово» до МФНУ «Ново-Чезодайская»					
Изм.	Колуч	Лист	Нюк	Подпись	Дата
Разраб.	Валетов			<i>[Signature]</i>	01.10.19
Проб.	Шаймурова			<i>[Signature]</i>	01.10.19
Нач. отд.	Масич			<i>[Signature]</i>	01.10.19
Н. контр.	Шаймурова			<i>[Signature]</i>	01.10.19
ГИП	Янгиров			<i>[Signature]</i>	01.10.19
Чертёж проекта межевания территории			Стадия	Лист	Листов
Чертёж межевания территории			П	19	23
			ООО ПФ "Уралтрубопроводстройпроект"		

Линия совмещения с листом №19

16:25:000000:114
аренда ООО "САТУРН-УРАЛ"

Республика Татарстан
Лениногорский муниципальный район
Кармалкинское сельское поселение

114-397

114-399
513-516

114-3910
517-520

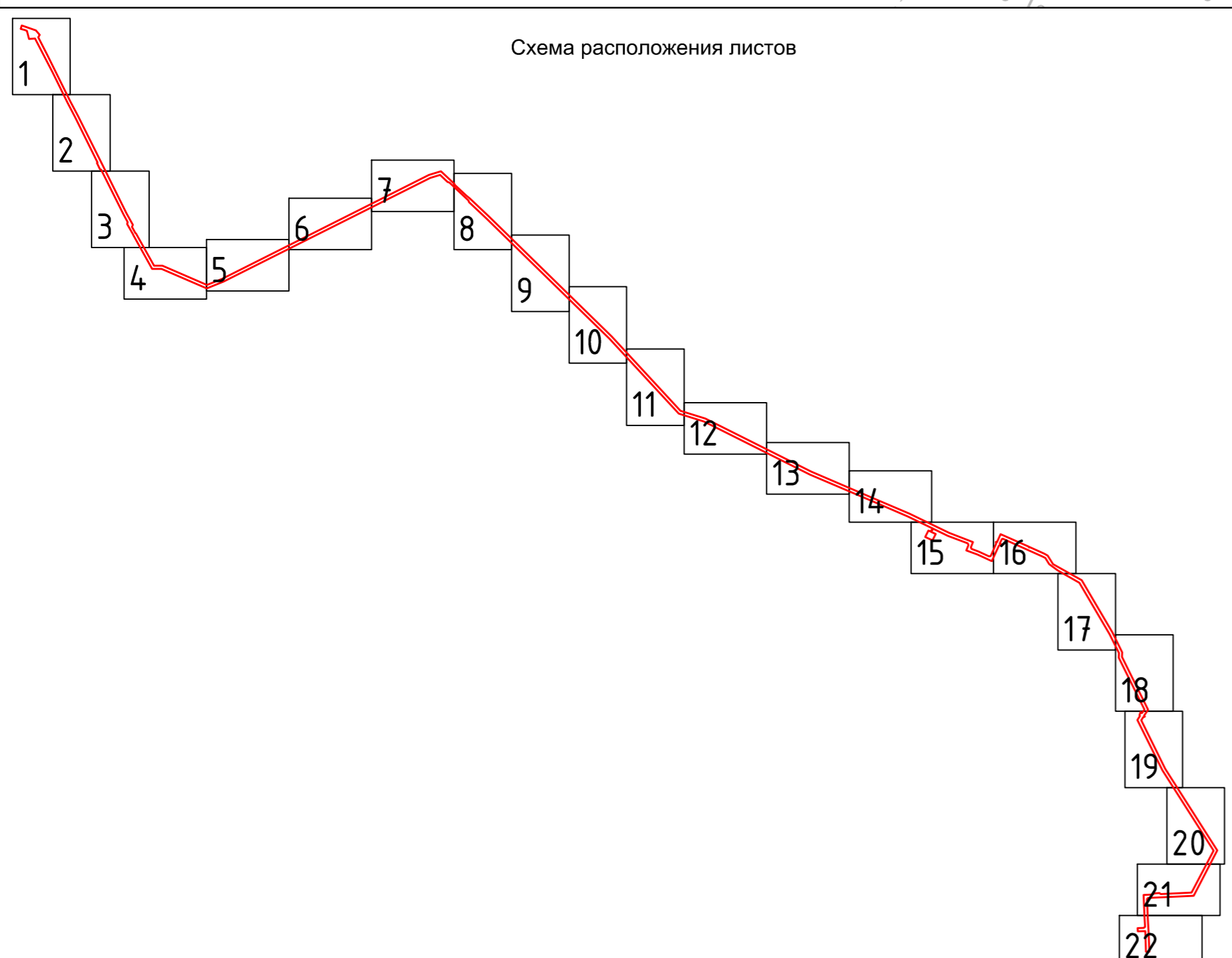
114-3911
521-524

114-3912
525-528

16:25:070201
Лениногорское лесничество
Старо-Кубакское участковое
лесничество

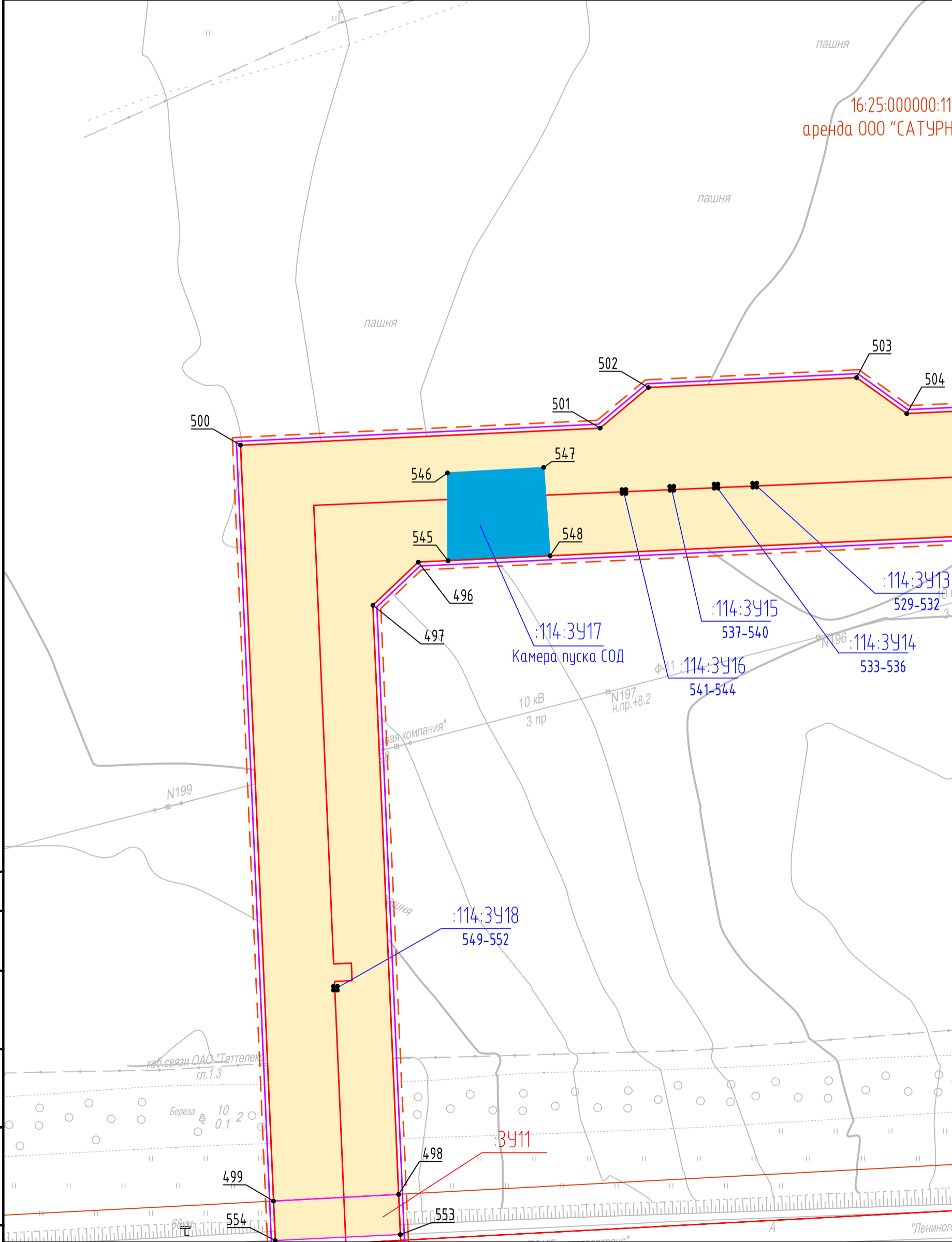
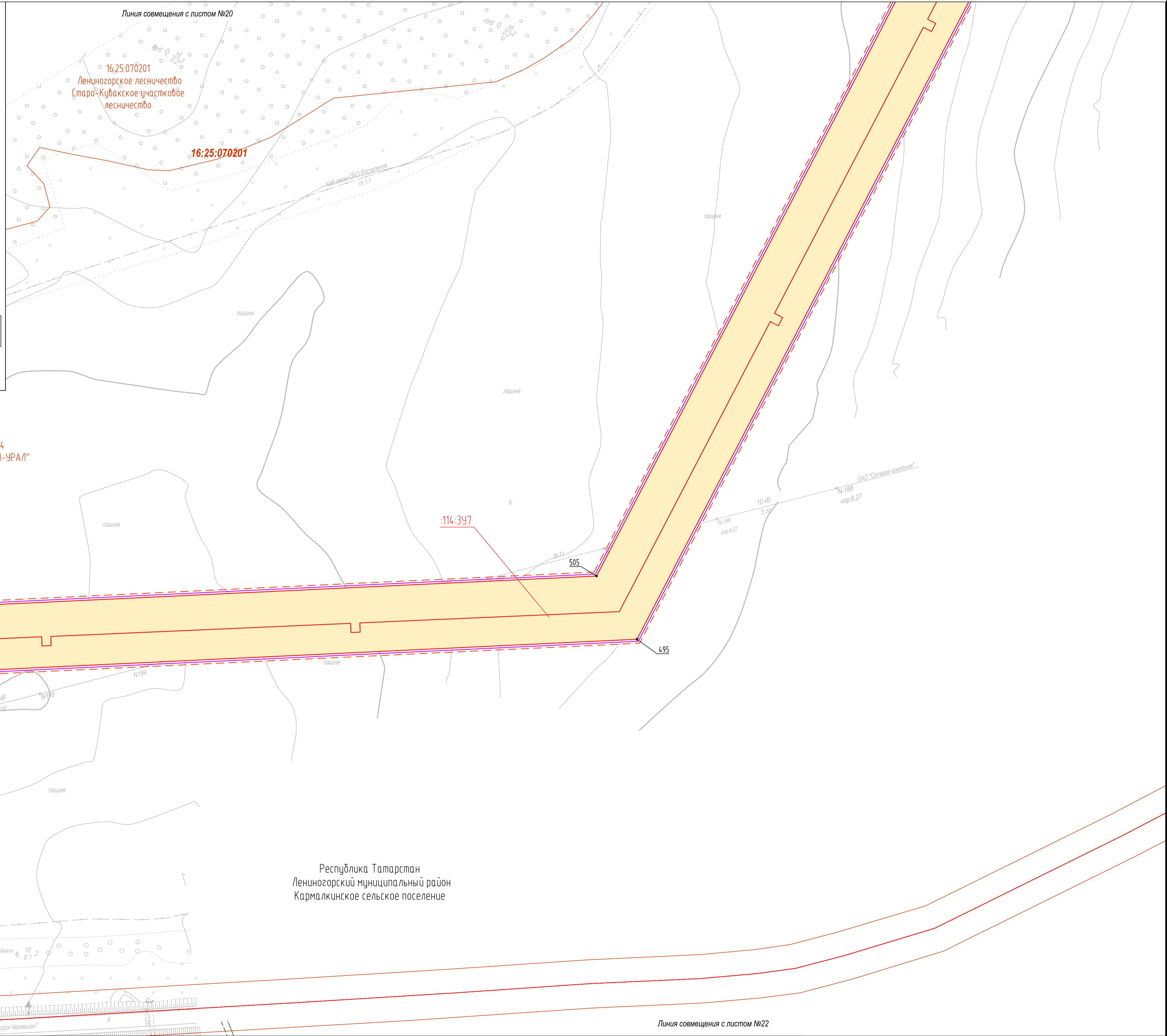
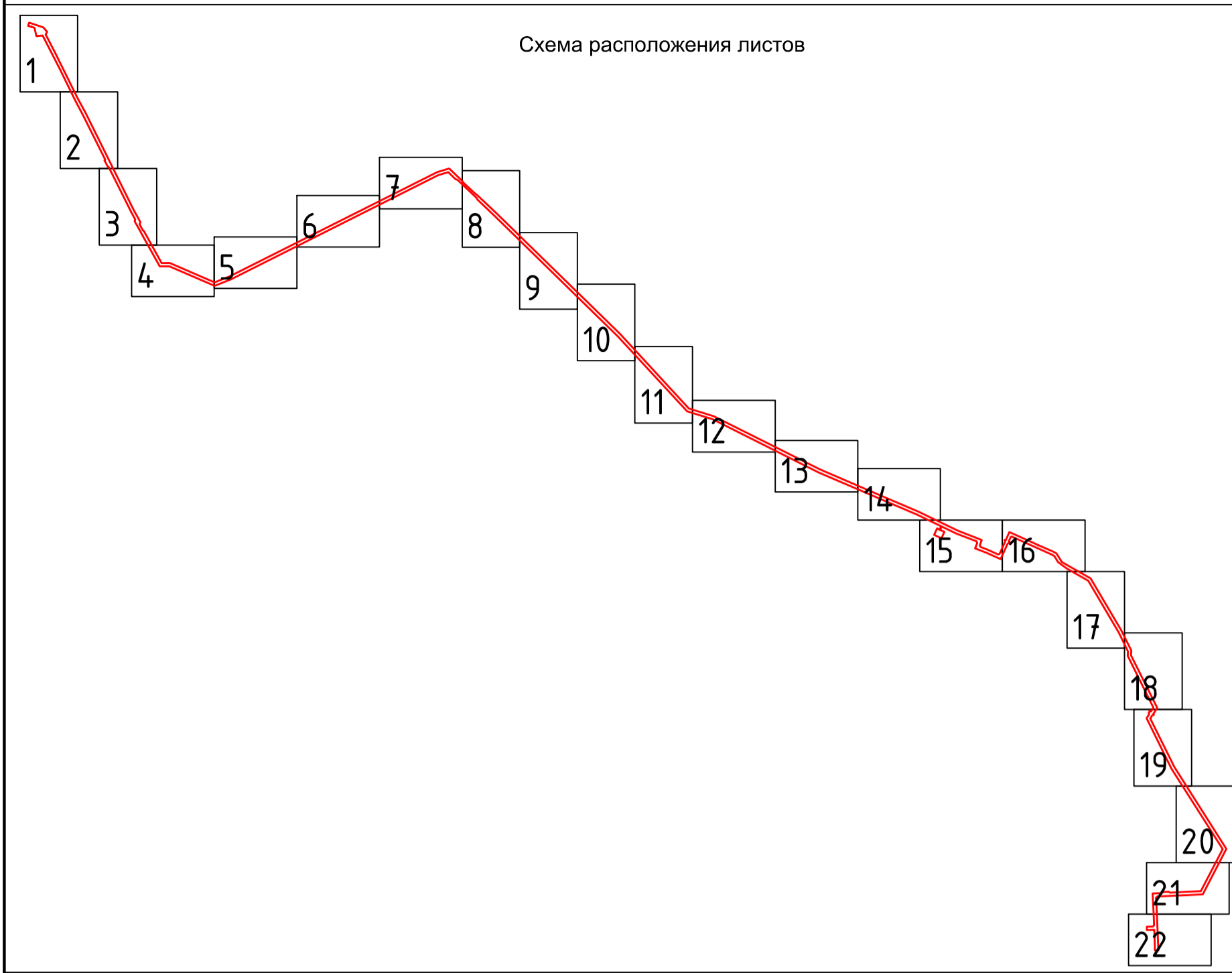
16:25:070201

16:25:000000:114
аренда ООО "САТУРН-УРАЛ"



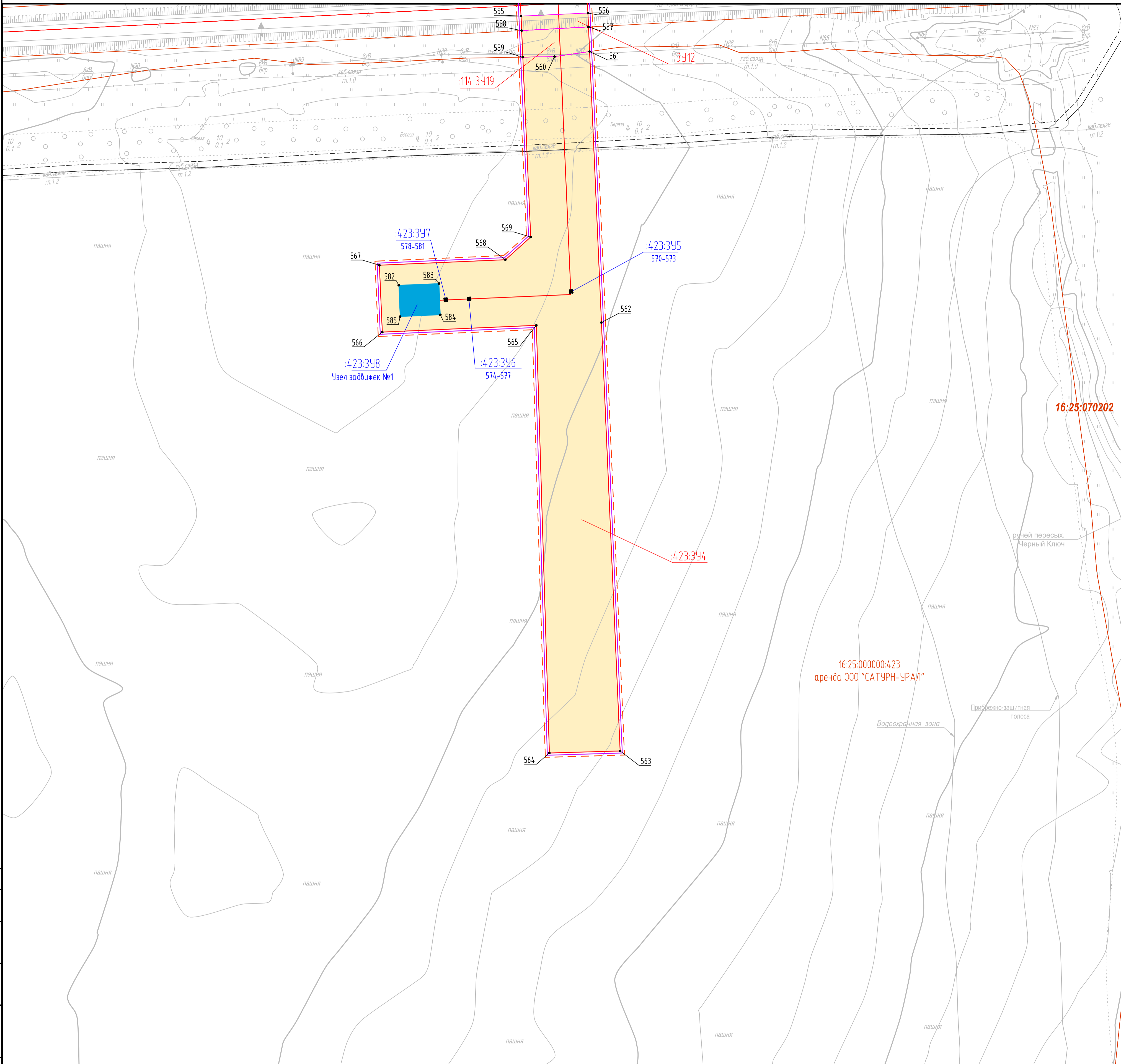
Условные обозначения представлены на Листе № 23

2287-3200-ЕН-21-ППТ.цПМТ					
Нефтепровод от УПСВН «Сарабукулово» до МФНУ «Ново-Чезодайская»					
Изм.	Колуч	Лист	Ндок	Подпись	Дата
Разраб.	Валетов			<i>[Signature]</i>	01.10.19
Проб.	Шаймурова			<i>[Signature]</i>	01.10.19
Нач. отд.	Масич			<i>[Signature]</i>	01.10.19
Н. контр.	Шаймурова			<i>[Signature]</i>	01.10.19
ГИП	Янгиров			<i>[Signature]</i>	01.10.19
				Стадия	Лист
				П	20
				Листов	23
				ООО ПФ "Уралтрубопроводстройпроект"	



Условные обозначения представлены на Листе № 23

2287-3200-ЕН-21-ППТшПМТ					
Нефтепровод от УПСВН «Сарабикүлобо» до МФНУ «Ново-Чезодайская»					
Изм.	Кол.ч.	Лист	Изд.	Подпись	Дата
Разраб.	Валетов				01.10.19
Проб.	Шаймурова				01.10.19
Нач. отд.	Масоч				01.10.19
Н. контр.	Шаймурова				01.10.19
ГИП	Янзуров				01.10.19
Чертеж проекта межевания территории			Стадия	Лист	Листов
			П	21	23
Чертеж межевания территории			000 ПФ "Уралтрубопроводстройпроект"		
2287-3200-ЕН-21-ППТшПМТ.Лист19-A1.dwg					

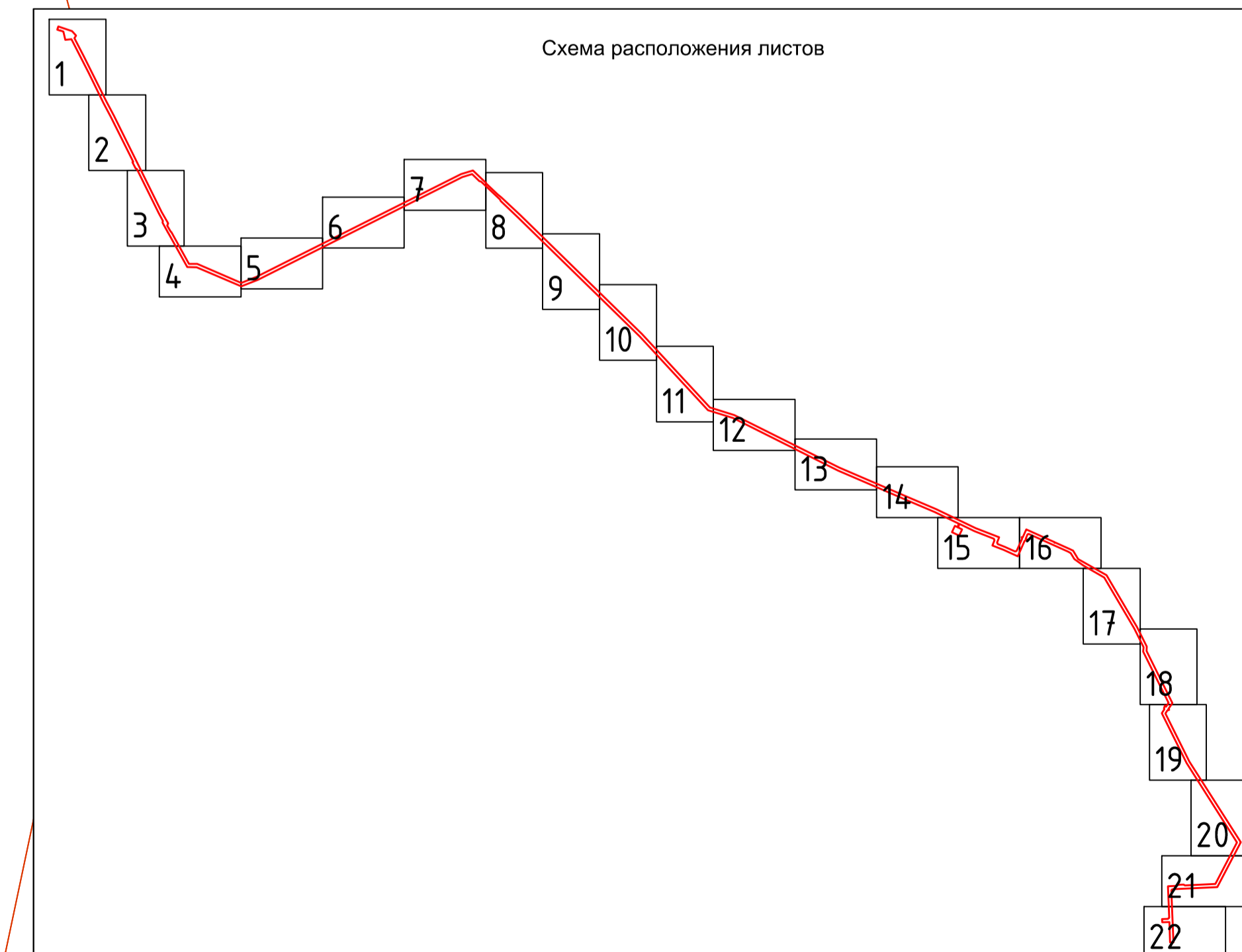


16:25:000000:114
аренда ООО "САТУРН-УРАЛ"

Республика Татарстан
Лениногорский муниципальный район
Кармалкинское сельское поселение

16:25:070202

16:25:000000:423
аренда ООО "САТУРН-УРАЛ"



Согласовано
Взам. инв. №
Листов в объеме
Инв. № подл.

Условные обозначения представлены на Листе № 23


2287-3200-ЕН-21-ППТШПМТ					
Нефтепровод от УПСВН «Сарабуклово» до МФНУ «Ново-Чезодайская»					
Изм.	Кол.чз	Лист	Издк	Подпись	Дата
Разраб.	Валетов			<i>Валетов</i>	01.10.19
Проб.	Шаймурова			<i>Шаймурова</i>	01.10.19
Нач. отд.	Масоч			<i>Масоч</i>	01.10.19
Н. контр.	Шаймурова			<i>Шаймурова</i>	01.10.19
ГИП	Янгулов			<i>Янгулов</i>	01.10.19
				Статус	Лист
				П	22
				Листов	23
				000 ПФ	
				"Уралнефтепроводстройпроект"	
2287-3200-ЕН-21-ППТШПМТ Лист 20 - А1.dwg					
Формат А1					

ОСНОВНАЯ ЧАСТЬ ПРОЕКТА МЕЖЕВАНИЯ ТЕРРИТОРИИ. ГРАФИЧЕСКАЯ ЧАСТЬ.

ЧЕРТЕЖ МЕЖЕВАНИЯ ТЕРРИТОРИИ

ЛИСТ 23

Условные обозначения:



- Границы образуемых земельных участков на период строительства (временный отвод)




- Границы образуемых земельных участков на период эксплуатации (постоянный отвод)

:ЗУ11


- Обозначение образуемых земельных участков (долгосрочная аренда)

:ЗУ1

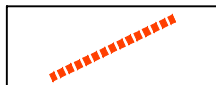
- Обозначение образуемых земельных участков (краткосрочная аренда)




- Проектируемые красные линии



- Ось линии отступа от красных линий в целях определения мест допустимого размещения зданий, строений, сооружений



- Граница территории, в отношении которой осуществляется подготовка проекта планировки территории



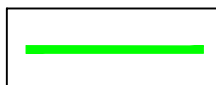
- Граница земельных участков, сведения о которых содержатся в ГКН

16:41:0101006

- Обозначение кадастровых кварталов

16:41:140402:5

- Обозначение земельных участков, сведения о которых содержатся в ГКН



- Граница муниципальных районов РТ



- Граница сельских поселений

Проектом не предусмотрен перенос (переустройство) линейных объектов.

Согласовано

Взам. инв. N

Подпись и дата

Инв. N подл.

2287-3200-ЕН-21-ППТчПМТ

Нефтепровод от УПСВН «Сарадикулово» до МФНУ «Ново-Чезодайская»

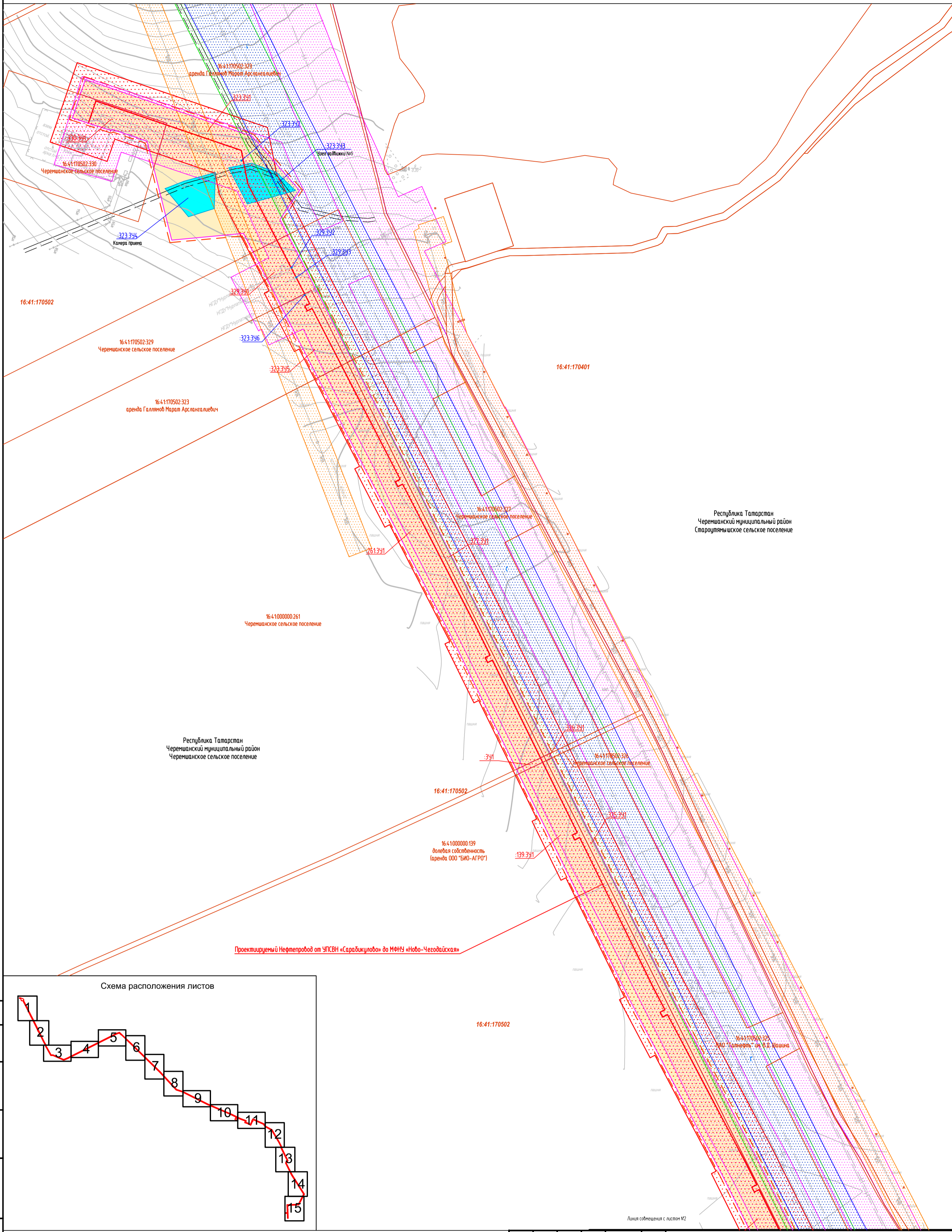
Изм.	Кол.уч	Лист	Ндок	Подпись	Дата
Разраб.		Валетов			01.10.19
Проб.		Шайнурова			01.10.19
Нач. отд.		Масич			01.10.19
Н. контр.		Шайнурова			01.10.19
ГИП		Янзироб			01.10.19

Чертеж проекта межевания территории

Стадия	Лист	Листов
П	23	23

Чертеж межевания территории

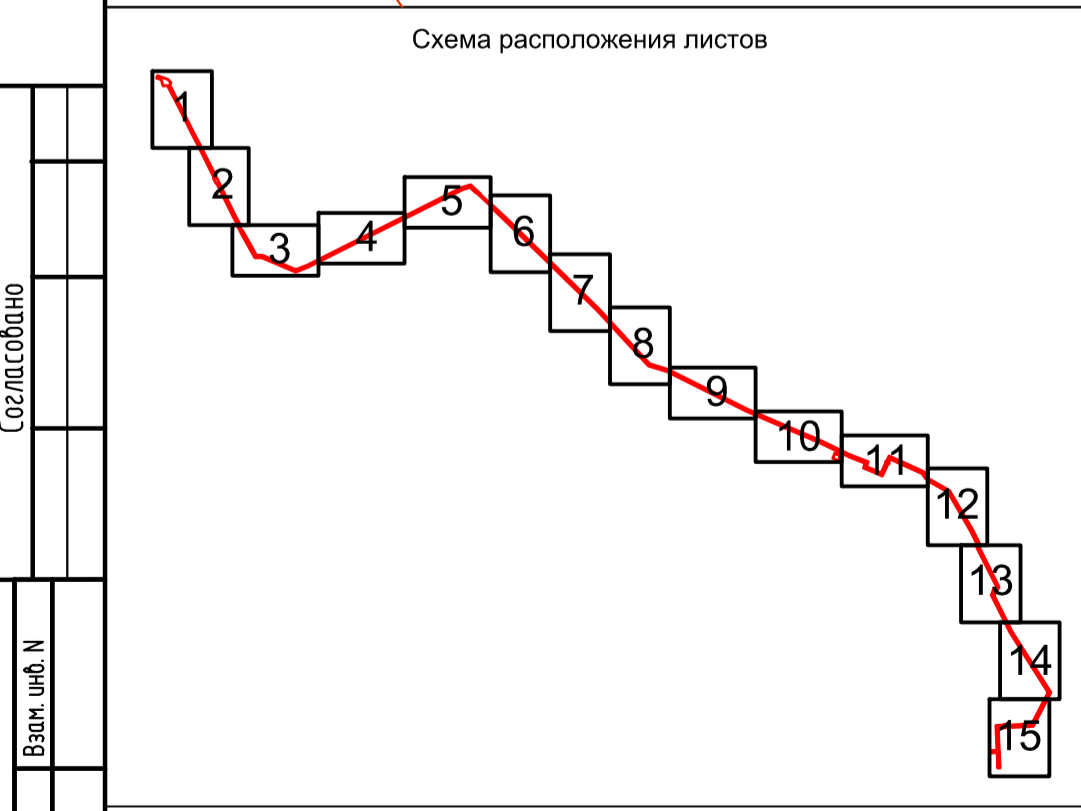
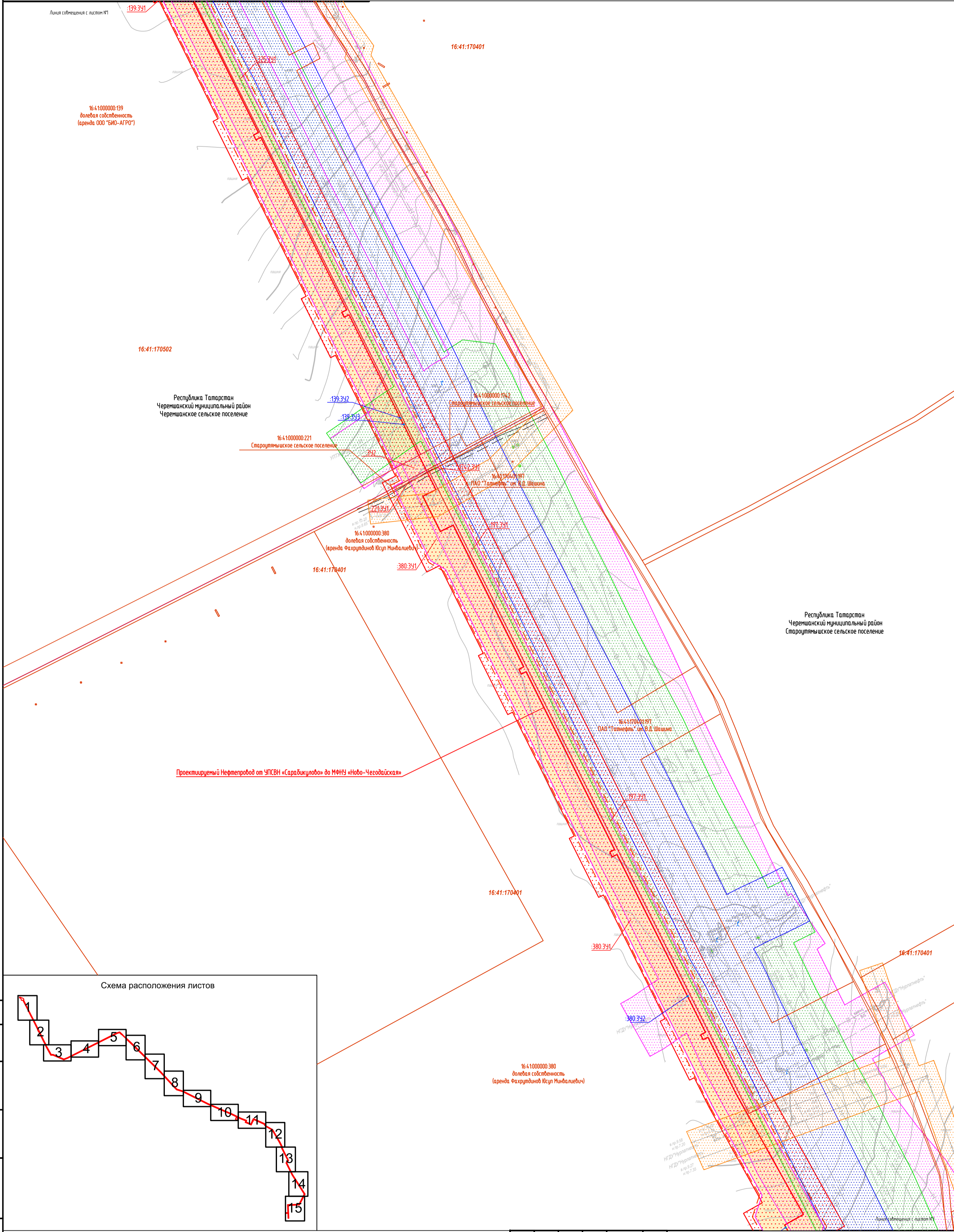
ООО ПФ
"Уралтрубопроводстройпроект"



Согласовано
Взам. инд. №
Подпись и дата
Инд. № подл.

Условные обозначения представлены на листе № 16

2287-3200-ЕН-21-ППТ и ПМТ						
Нефтепровод от УПСВН «Сарадикулубо» до МФНУ «Ново-Чегодайская»						
Изм.	Кол.уч	Лист	Идок	Подпись	Дата	
Разраб.	Валетов			<i>Валетов</i>	01.10.19	
Проб.	Шайнурова			<i>Шайнурова</i>	01.10.19	
Нач. отд.	Масич			<i>Масич</i>	01.10.19	
Н. контр.	Шайнурова			<i>Шайнурова</i>	01.10.19	
ГИП	Янгиров			<i>Янгиров</i>	01.10.19	
				Стадия	Лист	Листов
				П	1	16
				000 ПФ "Уралтрубопроводстройпроект"		
Формат А2						



Согласовано
Взам. инв. №
Подпись и дата
Инв. № подл.

Условные обозначения представлены на Листе № 16

Изм.	Кол.уч	Лист	Идент	Подпись	Дата
Разраб.	Валетов			<i>[Signature]</i>	01.10.19
Проб.	Шайнурова			<i>[Signature]</i>	01.10.19
Нач. отд.	Масич			<i>[Signature]</i>	01.10.19
Н. контр.	Шайнурова			<i>[Signature]</i>	01.10.19
ГИП	Янгиров			<i>[Signature]</i>	01.10.19

2287-3200-ЕН-21-ППТ и ПМТ					
Нефтепровод от УПСВН «Сарадикулово» до МФНУ «Ново-Чегодайская»					
Чертеж проекта межевания территории			Стадия	Лист	Листов
			П	2	16
Материалы по обоснованию проекта межевания территории			000 ПФ "Уралтрубопроводстройпроект"		
Формат А2					

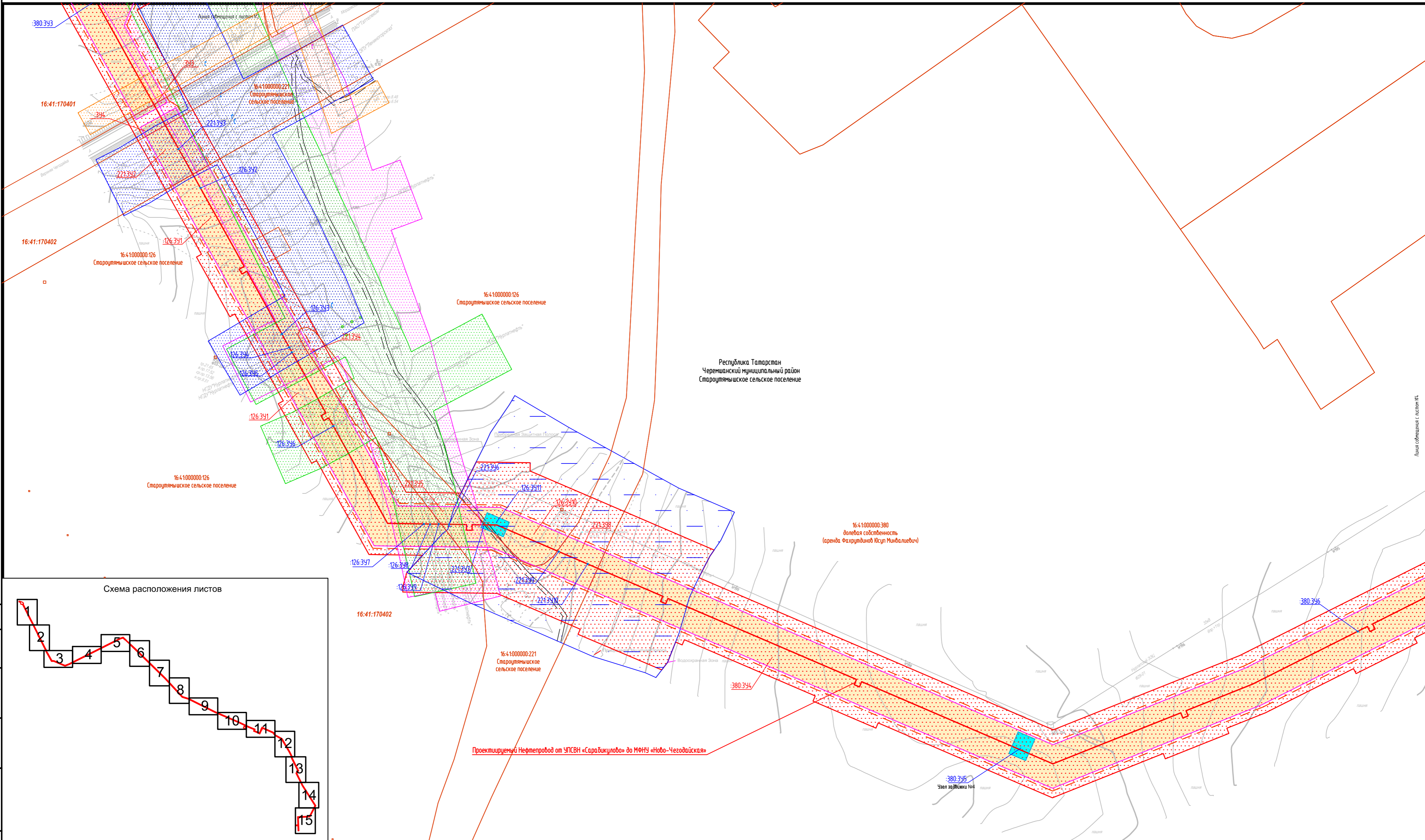
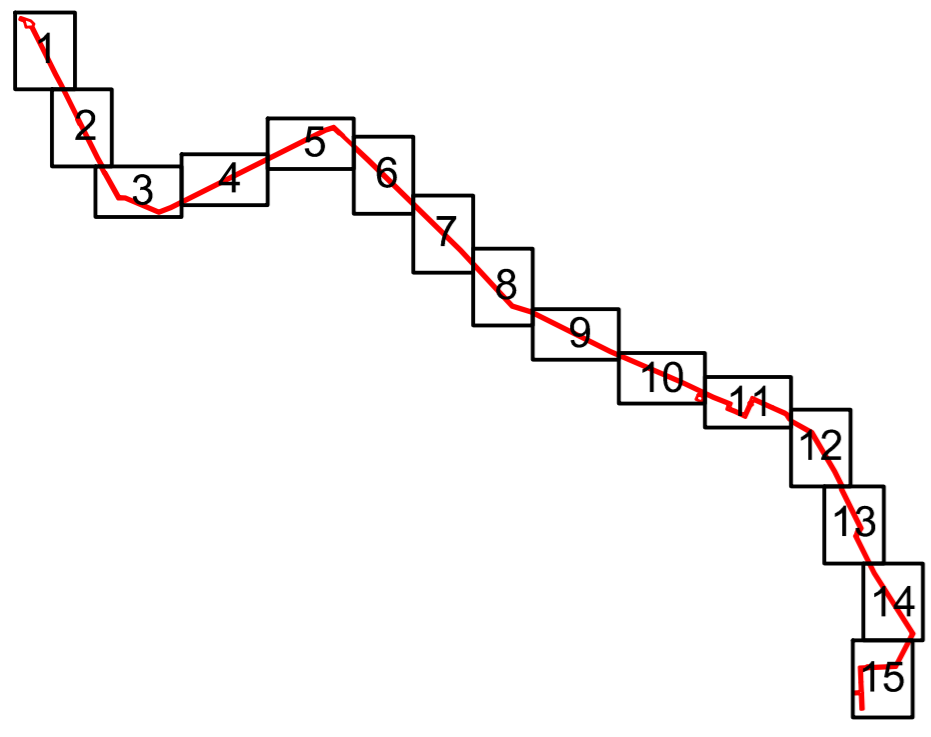


Схема расположения листов

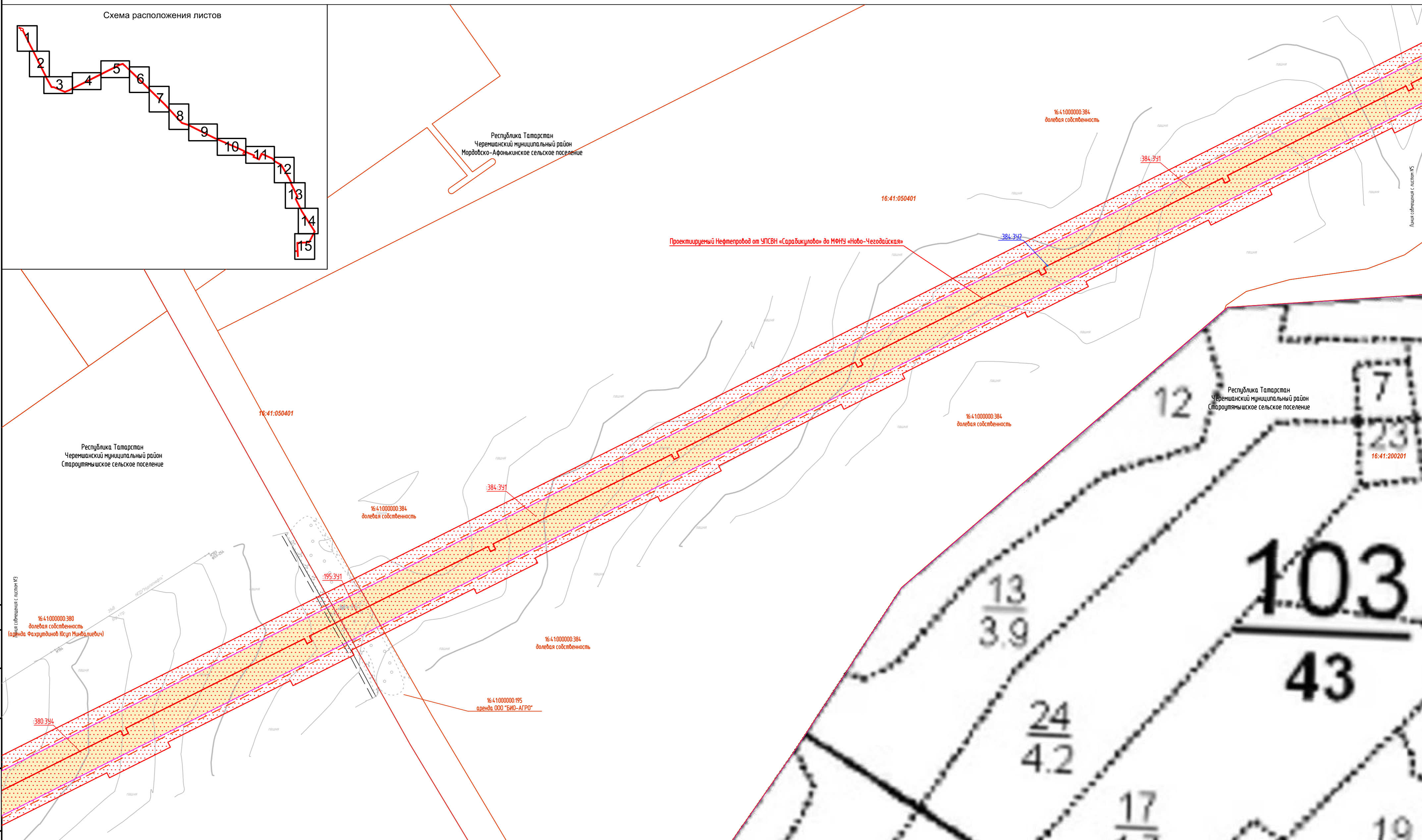
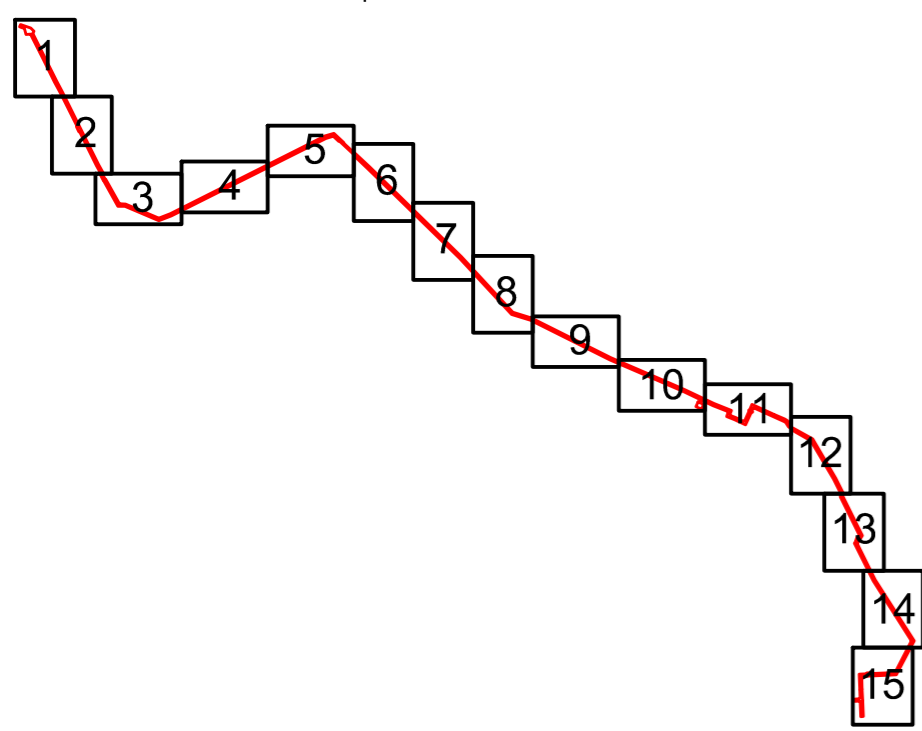


Условные обозначения представлены на Листе № 16

Согласовано	
Взам. инв. №	
Подпись и дата	
Инв. № подл.	

2287-3200-ЕН-21-ППТ и ПМТ					
Нефтепровод от УПСВН «Сарадикулово» до МФНУ «Ново-Чегодайская»					
Изм.	Колуч	Лист	Идок	Подпись	Дата
Разраб.	Валетов			<i>Валетов</i>	01.10.19
Проб.	Шайнурова			<i>Шайнурова</i>	01.10.19
Нач. отд.	Масич			<i>Масич</i>	01.10.19
Н. контр.	Шайнурова			<i>Шайнурова</i>	01.10.19
ГИП	Янгироб			<i>Янгироб</i>	01.10.19
Чертеж проекта межевания территории			Стадия	Лист	Листов
			П	3	16
Материалы по обоснованию проекта межевания территории			000 Пф "Уралтрубопроводстройпроект"		

Схема расположения листов



Условные обозначения представлены на Листе № 16

2287-3200-ЕН-21-ППТ и ПМТ

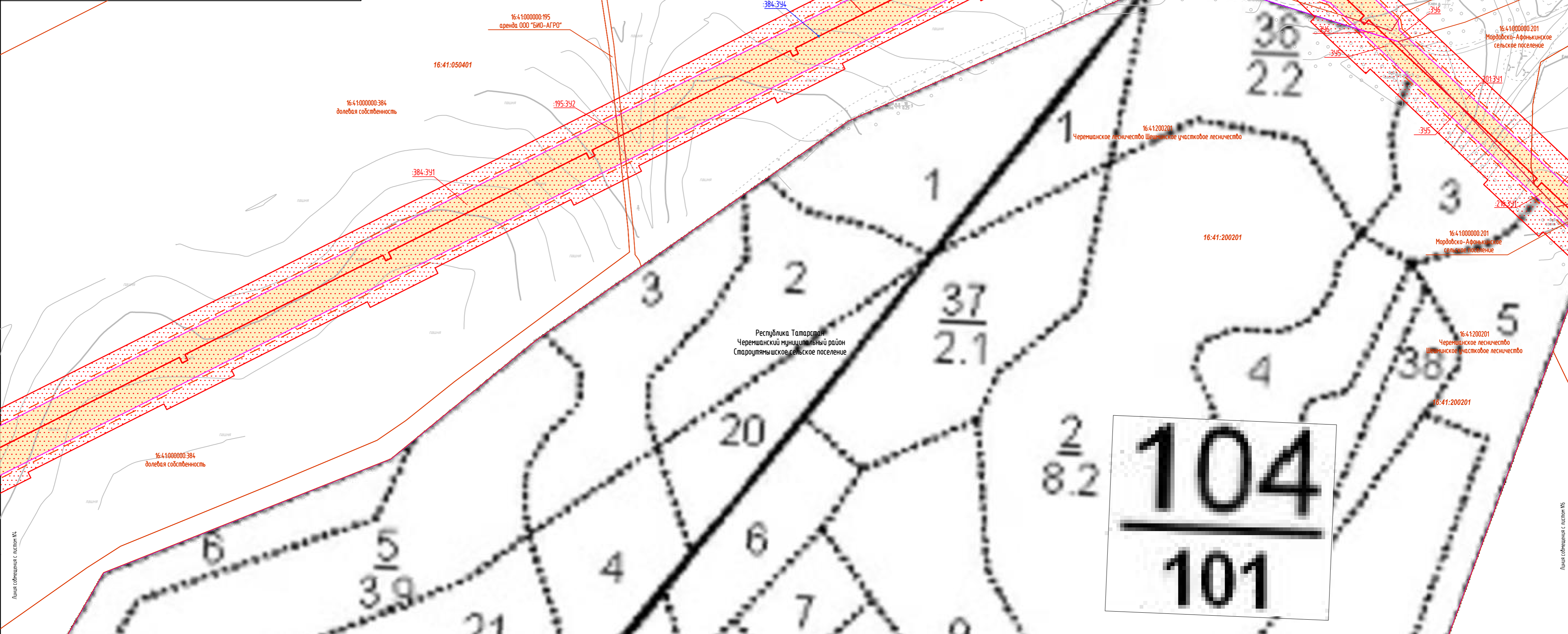
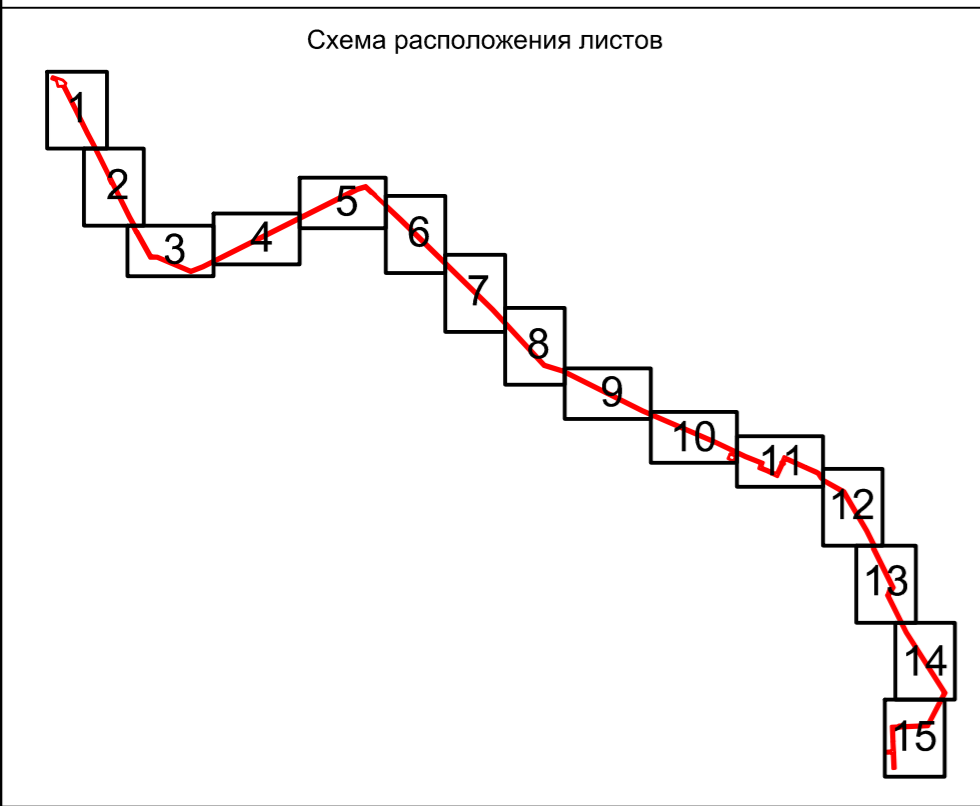
Нефтепровод от УПСВН «Сарадикулово» до МФНУ «Ново-Чегодайская»

Изм.	Колуч	Лист	Подк	Подпись	Дата
Разраб.	Валетов			<i>Валетов</i>	01.10.19
Проб.	Шайнурова			<i>Шайнурова</i>	01.10.19
Нач. отд.	Масич			<i>Масич</i>	01.10.19
Н. контр.	Шайнурова			<i>Шайнурова</i>	01.10.19
ГИП	Янгирова			<i>Янгирова</i>	01.10.19

Стадия	Лист	Листов
П	4	16

Материалы по обоснованию проекта межевания территории
 ООО ПФ "Уралтрубопроводстройпроект"

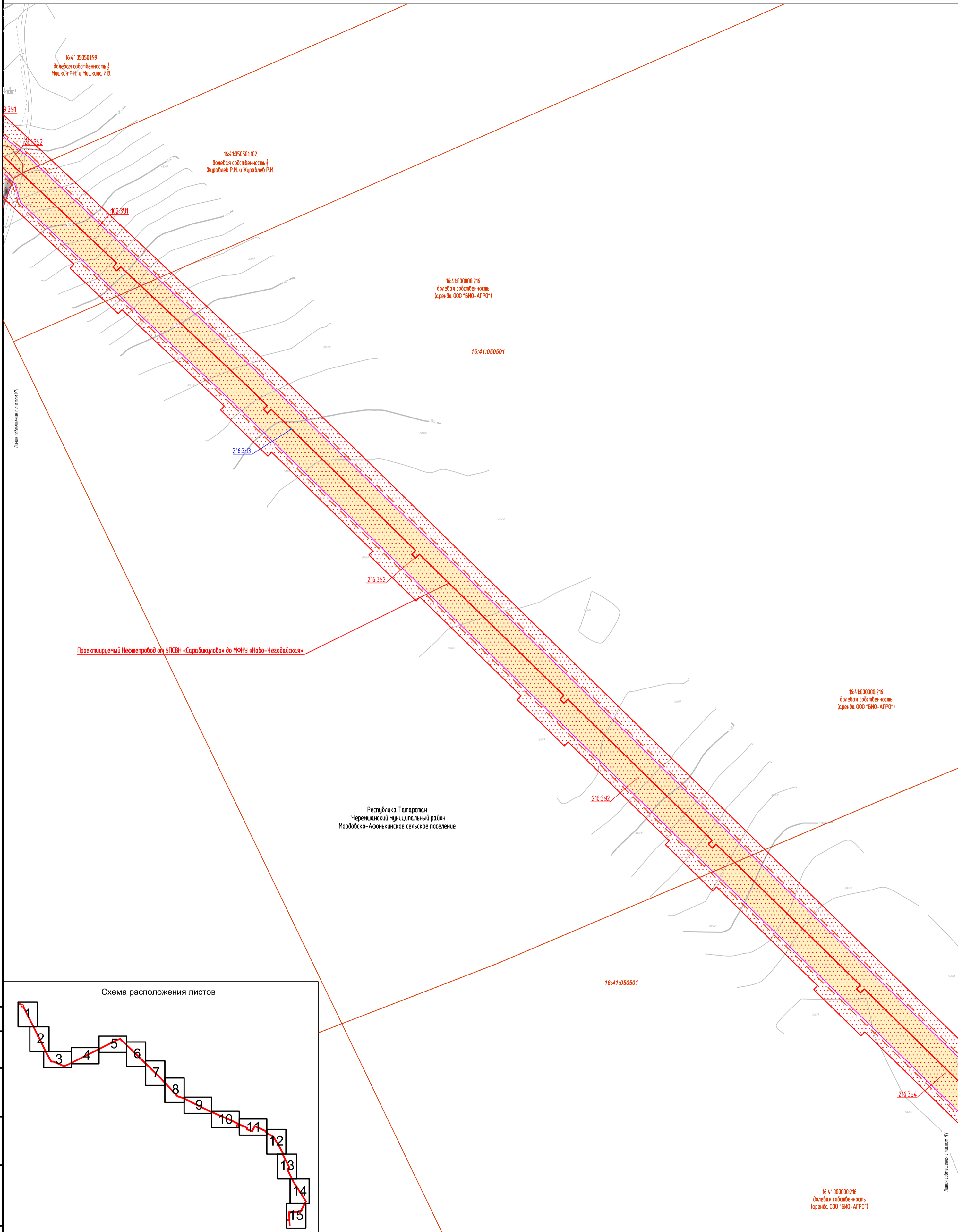
Согласовано	
Взам. инв. N	
Листы и дата	
Инв. N подл.	



Условные обозначения представлены на Листе № 16

						2287-3200-ЕН-21-ППТ и ПМТ			
						Нефтепровод от УПСВН «Сарадикулово» до МФНУ «Ново-Чегодайская»			
Изм.	Колуч	Лист	Идок	Подпись	Дата	Чертеж проекта межевания территории	Стадия	Лист	Листов
Разраб.	Валетов			<i>Валетов</i>	01.10.19		П	5	16
Проб.	Шайнурова			<i>Шайнурова</i>	01.10.19				
Нач. отд.	Масич			<i>Масич</i>	01.10.19	Материалы по обоснованию проекта межевания территории			
Н. контр.	Шайнурова			<i>Шайнурова</i>	01.10.19	000 ПФ "Уралтрубопроводстройпроект"			
ГИП	Янгиуров			<i>Янгиуров</i>	01.10.19				

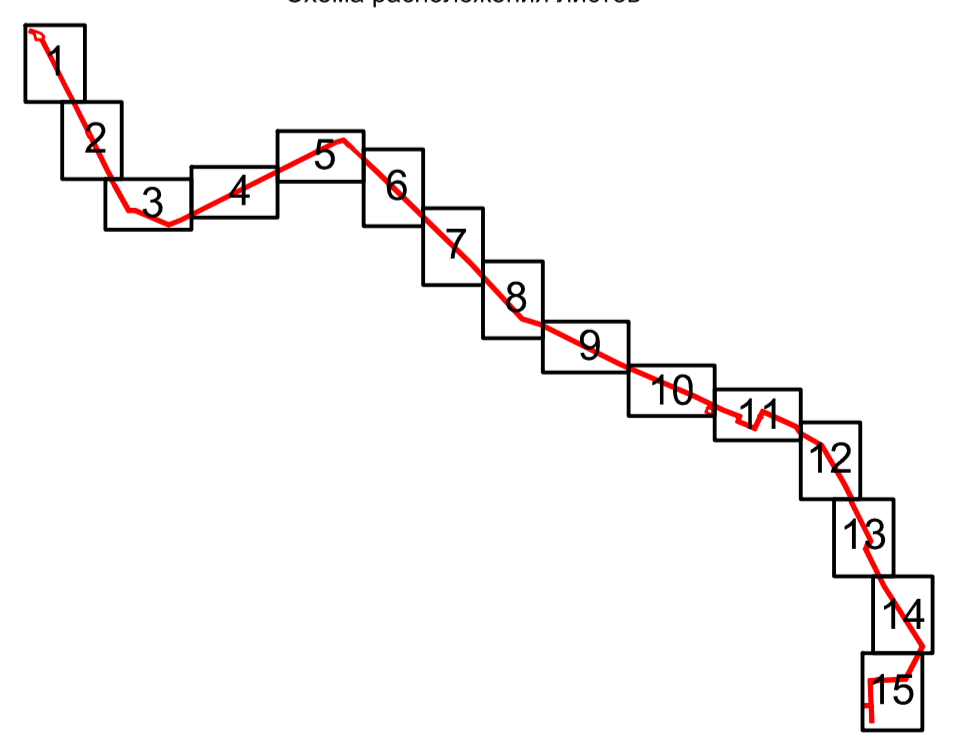
Согласовано	
Взам. инв. №	
Подпись и дата	
Инв. № подл.	



Проектируемый Нефтепровод от УПСВН «Сарадикулово» до МФНУ «Ново-Чегодайская»

Республика Татарстан
Черемшанский муниципальный район
Мордовско-Афонькинское сельское поселение

Схема расположения листов

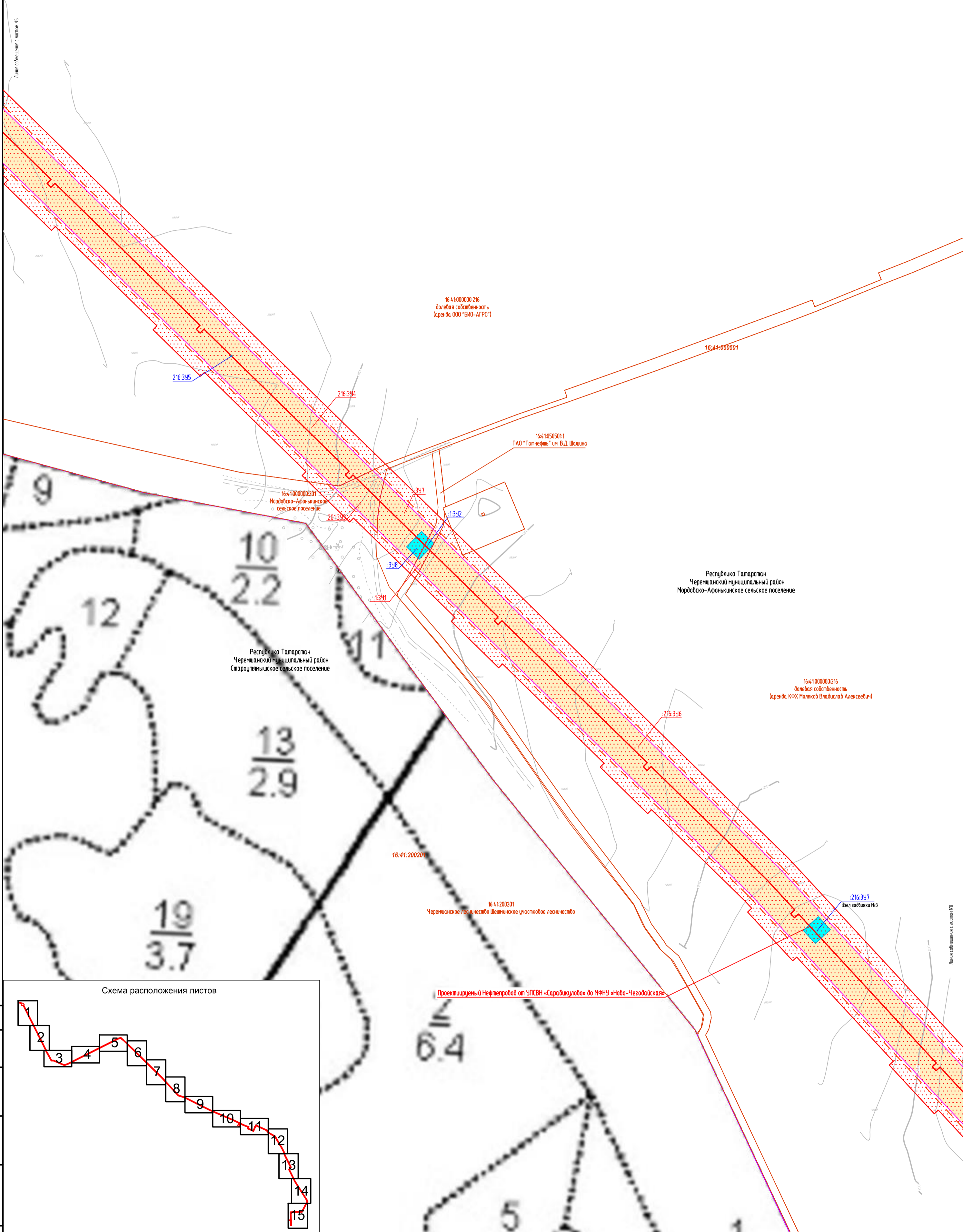


Условные обозначения представлены на Листе № 16

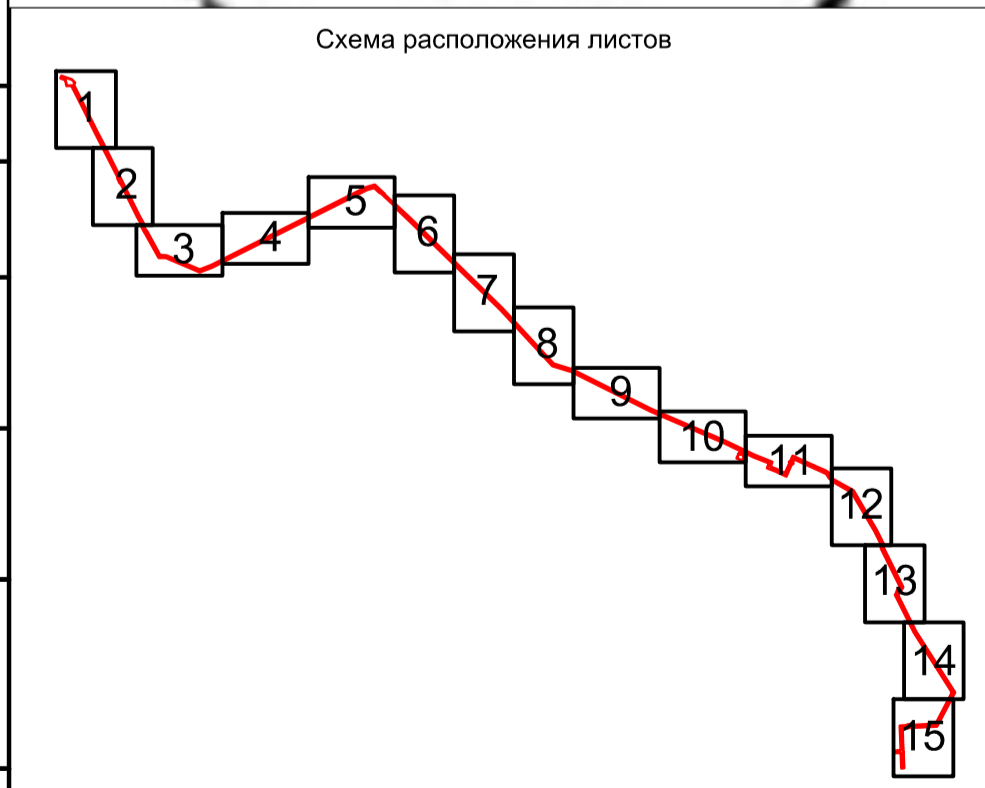
Согласовано
Взам. инв. №
Подпись и дата
Инв. № подл.

Изм.	Кол.уч	Лист	Издк	Подпись	Дата
Разраб.	Валетов			<i>Валетов</i>	01.10.19
Проб.	Шайнурова			<i>Шайнурова</i>	01.10.19
Нач. отд.	Масич			<i>Масич</i>	01.10.19
Н. контр.	Шайнурова			<i>Шайнурова</i>	01.10.19
ГИП	Янгиров			<i>Янгиров</i>	01.10.19

2287-3200-ЕН-21-ППТ и ПМТ		
Нефтепровод от УПСВН «Сарадикулово» до МФНУ «Ново-Чегодайская»		
Чертеж проекта межевания территории	Стадия	Лист
	П	6
Материалы по обоснованию проекта межевания территории	000 ПФ "Уралтрубопроводстройпроект"	
Формат А2		

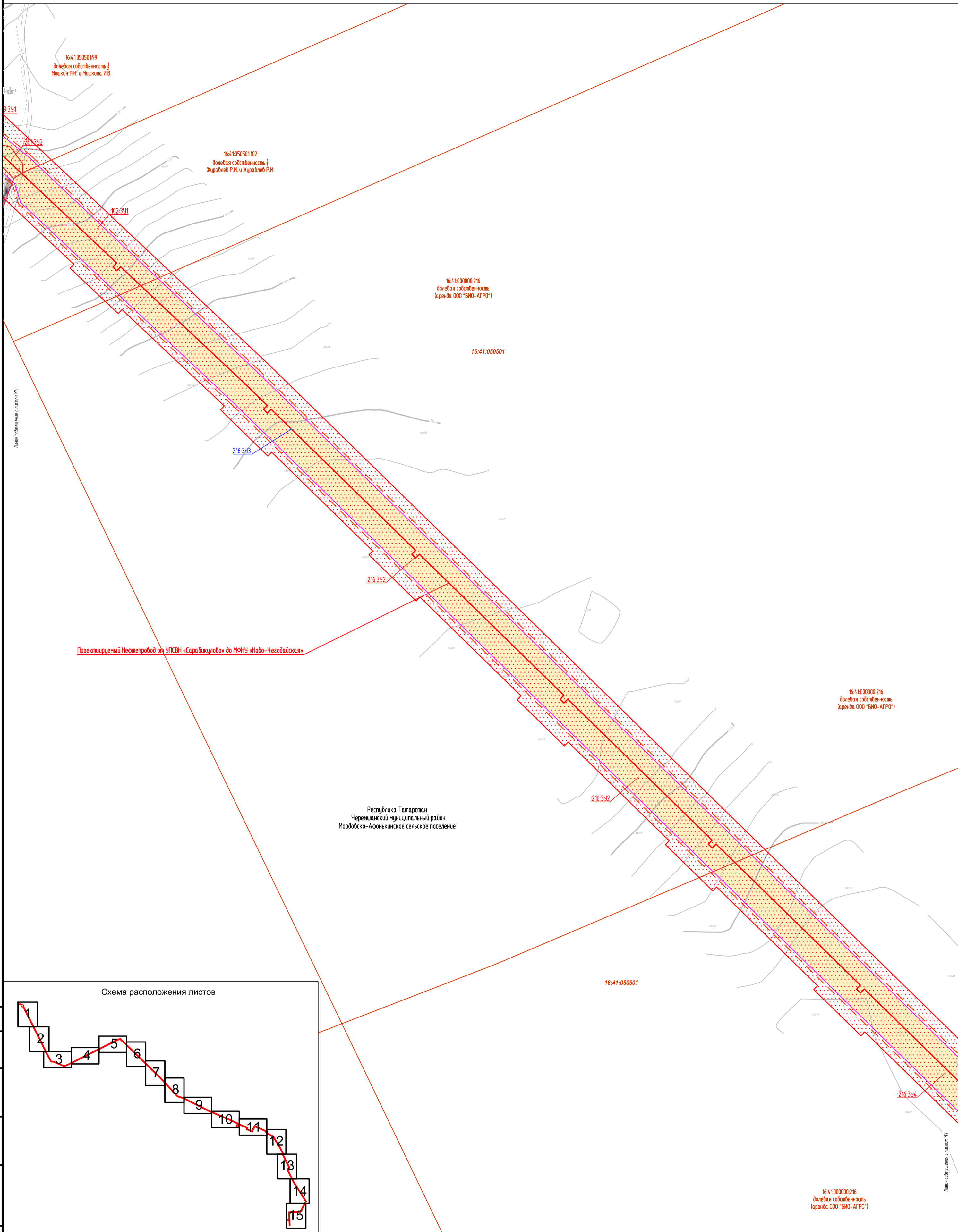


Согласовано	
Взам. инв. №	
Подпись и дата	
Инв. № подл.	



Условные обозначения представлены на Листе № 16

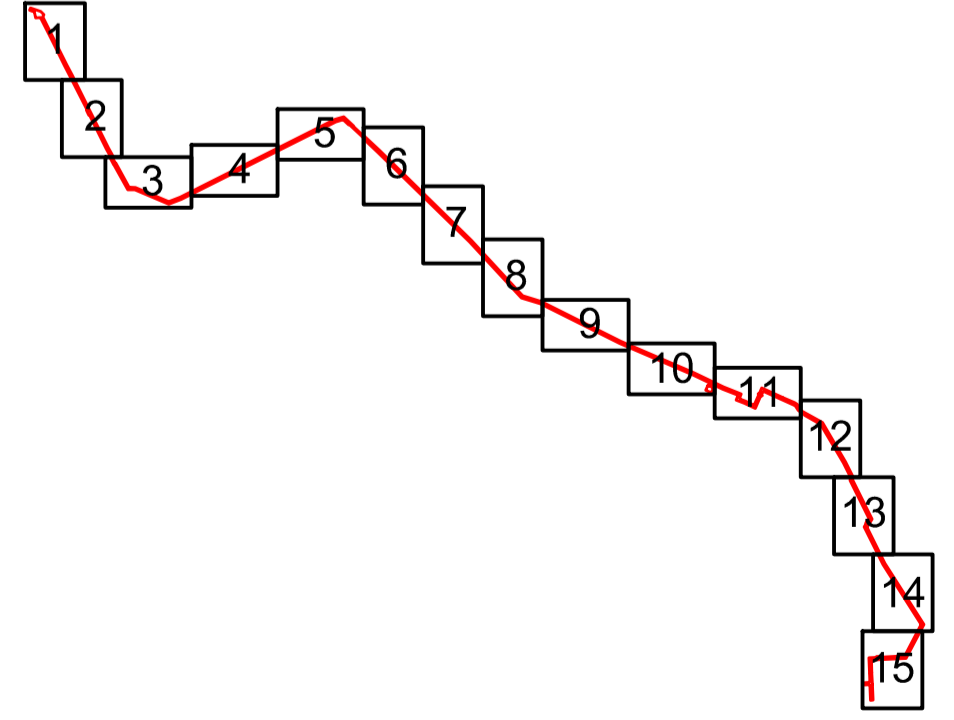
					2287-3200-ЕН-21-ППТ и ПМТ			
					Нефтепровод от УПСВН «Сарадикулово» до МФНУ «Ново-Чегодайская»			
Изм.	Кол.уч	Лист	Ирек	Подпись	Дата	Стадия	Лист	Листов
Разраб.	Валетов			<i>В.В. Валетов</i>	01.10.19	Чертеж проекта межевания территории	П	7
Проб.	Шайнурова			<i>М.Ш. Шайнурова</i>	01.10.19			
Нач. отд.	Масич			<i>М.И. Масич</i>	01.10.19			16
Н. контр.	Шайнурова			<i>М.Ш. Шайнурова</i>	01.10.19	Материалы по обоснованию проекта межевания территории	000 ПФ "Уралтрубопроводстройпроект"	
ГИП	Янгиров			<i>Р.Я. Янгиров</i>	01.10.19			



Проектируемый Нефтепровод от УПСВН «Сарадикулово» до МФНУ «Ново-Чегодайская»

Республика Татарстан
Черемшанский муниципальный район
Мордовско-Афонькинское сельское поселение

Схема расположения листов

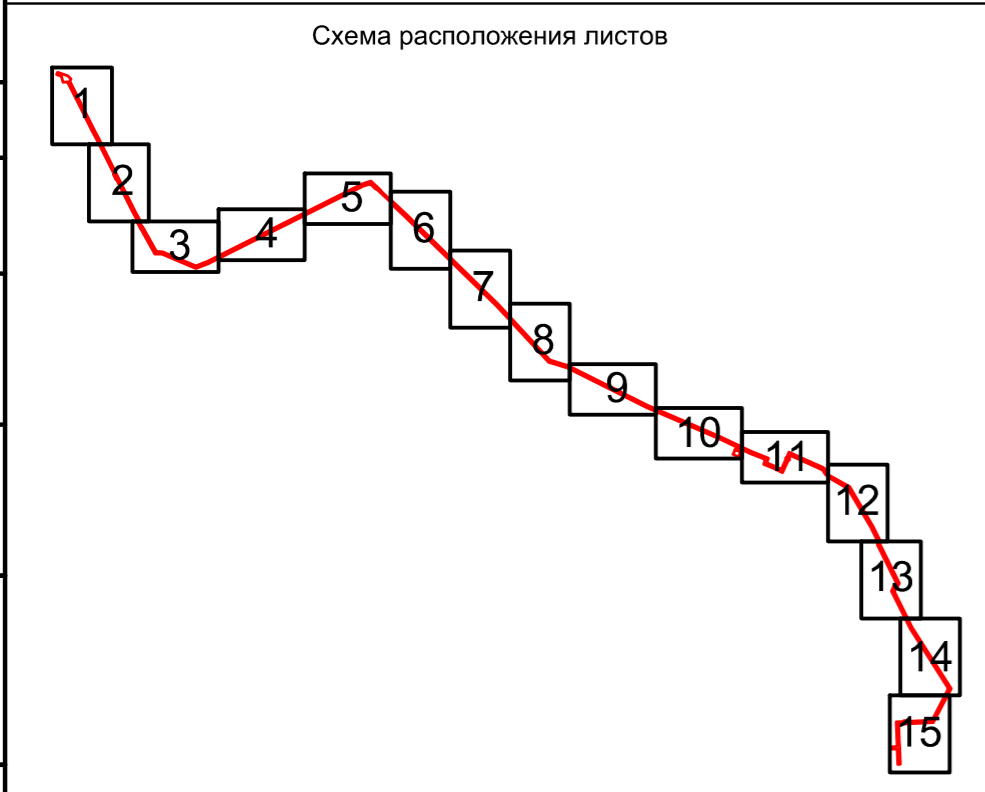
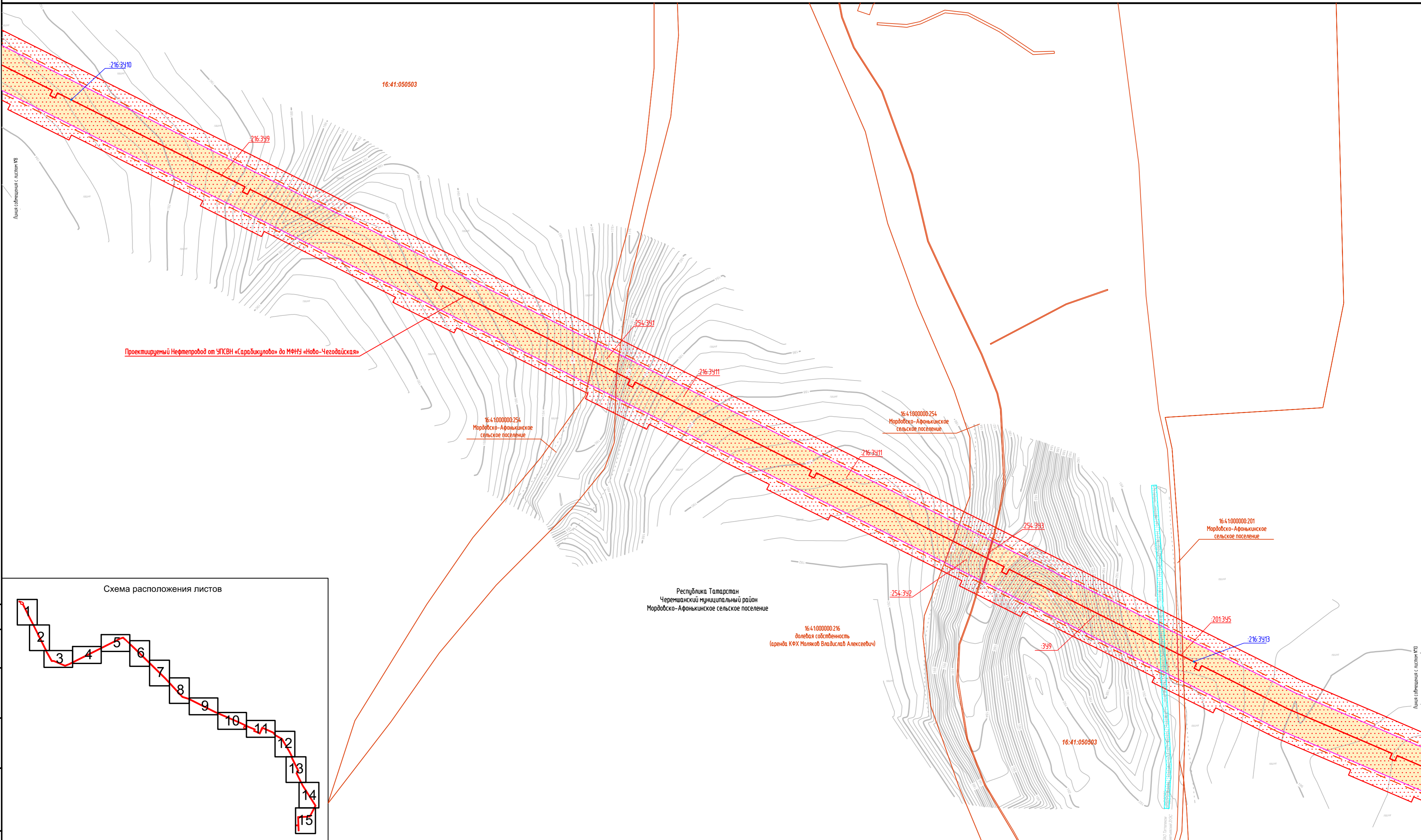


Условные обозначения представлены на Листе № 16

Согласовано
Взам. инв. №
Подпись и дата
Инв. № подл.

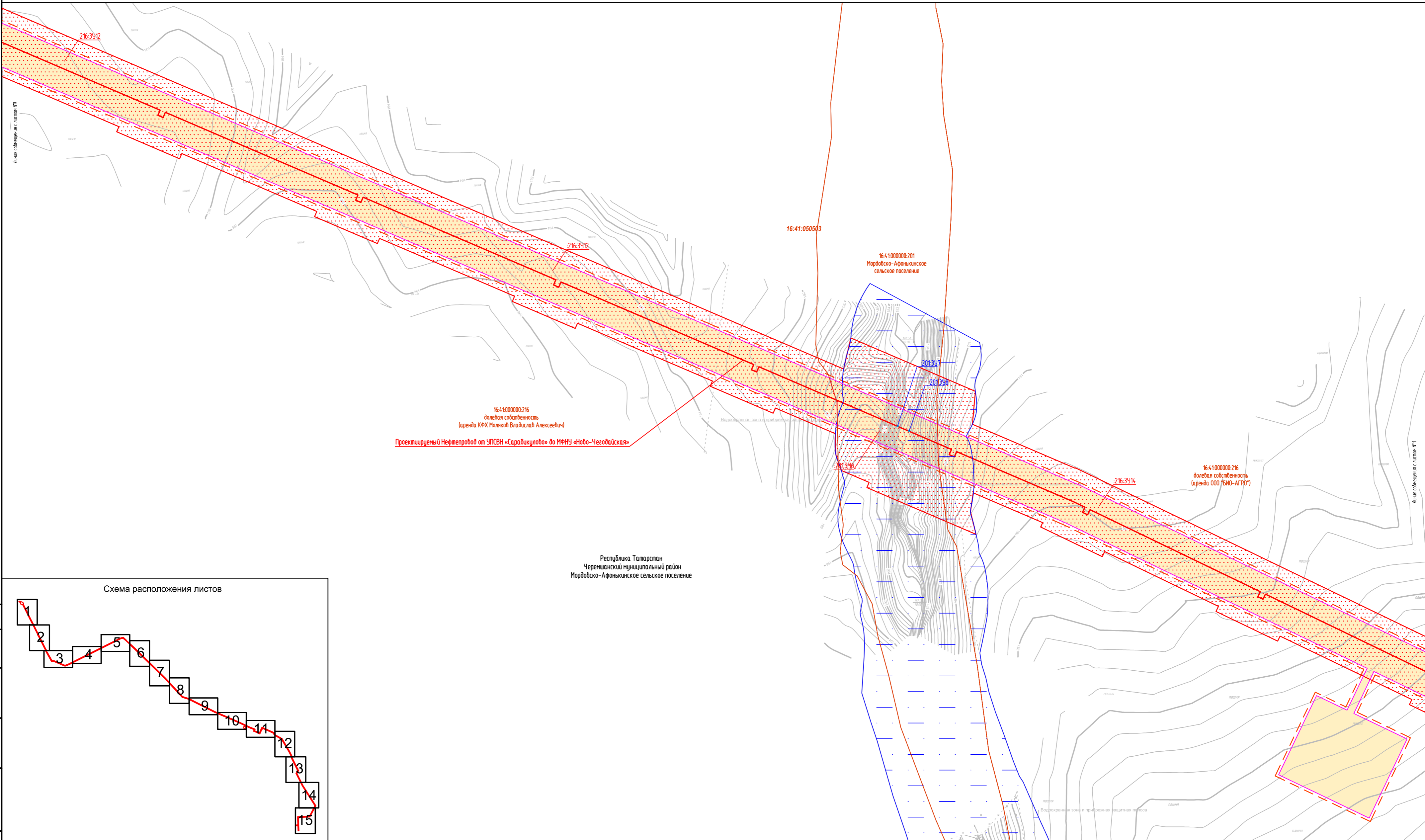
Изм.	Кол.уч	Лист	Издк	Подпись	Дата
Разраб.	Валетов			<i>В.В. Валетов</i>	01.10.19
Проб.	Шайнурова			<i>Ш.Ш. Шайнурова</i>	01.10.19
Нач. отд.	Масич			<i>М.И. Масич</i>	01.10.19
Н. контр.	Шайнурова			<i>Ш.Ш. Шайнурова</i>	01.10.19
ГИП	Янгиров			<i>Я.Я. Янгиров</i>	01.10.19

2287-3200-ЕН-21-ППТ и ПМТ		
Нефтепровод от УПСВН «Сарадикулово» до МФНУ «Ново-Чегодайская»		
Чертеж проекта межевания территории	Стадия	Лист
	П	8
Материалы по обоснованию проекта межевания территории	000 ПФ "Уралтрубопроводстройпроект"	
Формат А2		



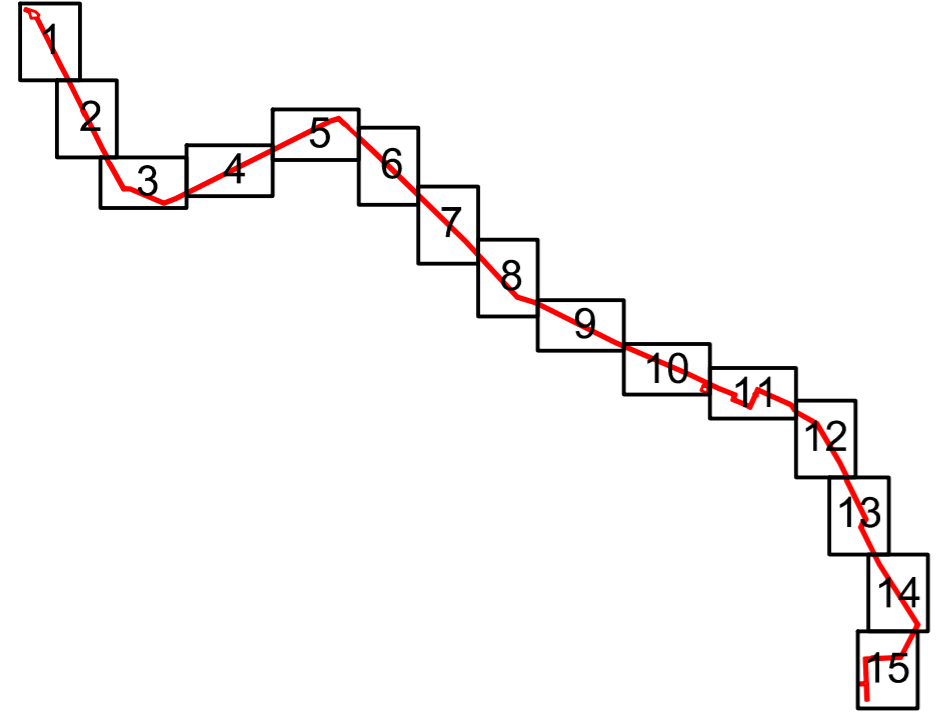
Условные обозначения представлены на Листе № 16

						2287-3200-ЕН-21-ППТ и ПМТ			
						Нефтепровод от УПСВН «Сарадикулово» до МФНУ «Ново-Чегодайская»			
Изм.	Колуч	Лист	Ндок	Подпись	Дата	Чертеж проекта межевания территории	Стадия	Лист	Листов
Разраб.	Валетов			<i>Валетов</i>	01.10.19		П	9	16
Проб.	Шайнурова			<i>Шайнурова</i>	01.10.19				
Нач. отд.	Масич			<i>Масич</i>	01.10.19				
Н. контр.	Шайнурова			<i>Шайнурова</i>	01.10.19	Материалы по обоснованию проекта межевания территории	000 ПФ "Уралтрубопроводстройпроект"		
ГИП	Янгироб			<i>Янгироб</i>	01.10.19				



Республика Татарстан
 Черемшанский муниципальный район
 Мордовско-Афонькинское сельское поселение

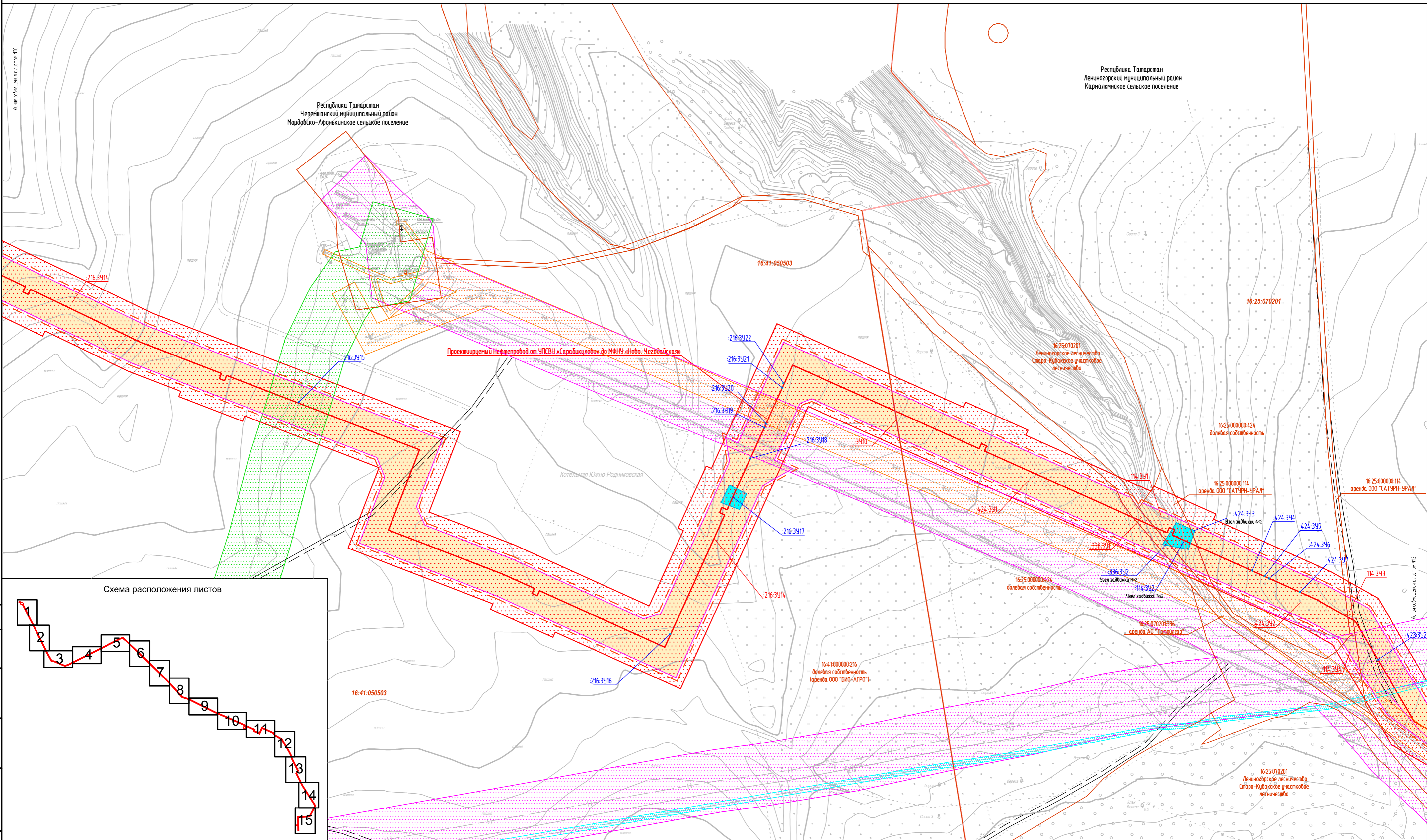
Схема расположения листов



Условные обозначения представлены на Листе № 16

Согласовано	
Взам. инв. №	
Листы и дата	
Инв. № подл.	

2287-3200-ЕН-21-ППТ и ПМТ						
Нефтепровод от УПСВН «Сарадикулово» до МФНУ «Ново-Чегодайская»						
Изм.	Колуч	Лист	Идок	Подпись	Дата	
Разраб.	Валетов			<i>Валетов</i>	01.10.19	
Проб.	Шайнурова			<i>Шайнурова</i>	01.10.19	
Нач. отд.	Масич			<i>Масич</i>	01.10.19	
Н. контр.	Шайнурова			<i>Шайнурова</i>	01.10.19	
ГИП	Янгироб			<i>Янгироб</i>	01.10.19	
				Стадия	Лист	Листов
				П	10	16
				000 Пф "Уралтрубопроводстройпроект"		



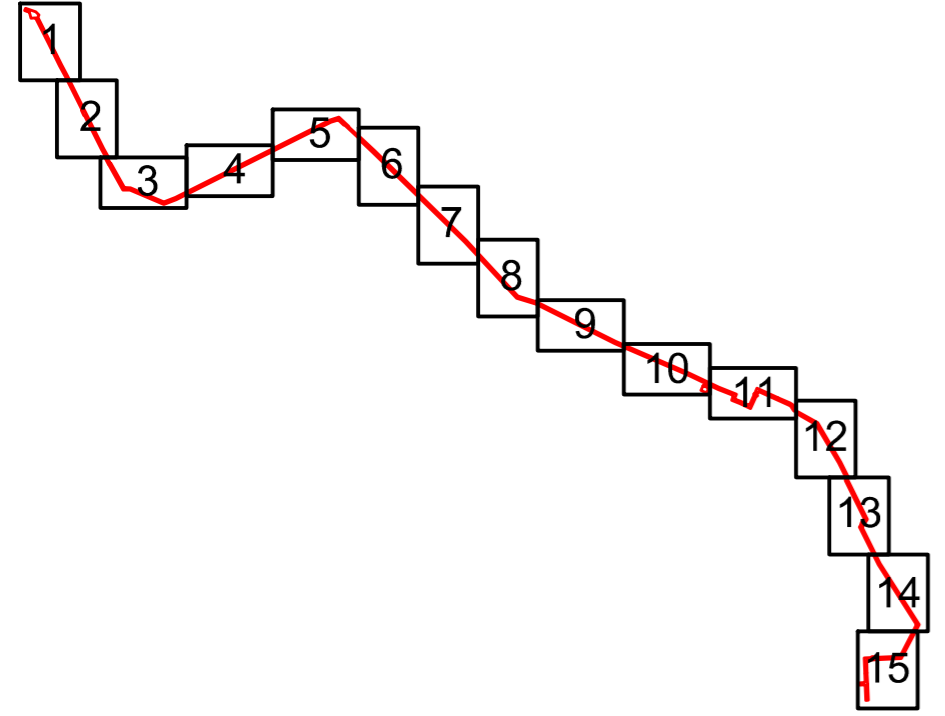
Республика Татарстан
 Лениногорский муниципальный район
 Кармалинское сельское поселение

Республика Татарстан
 Черемшанский муниципальный район
 Мордовско-Афонкинское сельское поселение

Проектируемый Нефтепровод от УПСВН «Сарадикулово» до МФНУ «Ново-Чегодайская»

Котельная Южно-Радниковская

Схема расположения листов



Условные обозначения представлены на Листе № 16

2287-3200-ЕН-21-ППТ и ПМТ					
Нефтепровод от УПСВН «Сарадикулово» до МФНУ «Ново-Чегодайская»					
Изм.	Колуч	Лист	Идок	Подпись	Дата
Разраб.	Валетов	01.10.19			
Проб.	Шайнурова	01.10.19			
Нач. отд.	Масич	01.10.19			
Н. контр.	Шайнурова	01.10.19			
ГИП	Янгироб	01.10.19			
Стадия			Лист	Листов	
Чертеж проекта межевания территории			П	11	16
Материалы по обоснованию проекта межевания территории			000 Пф "Уралтрубопробудстройпроект"		

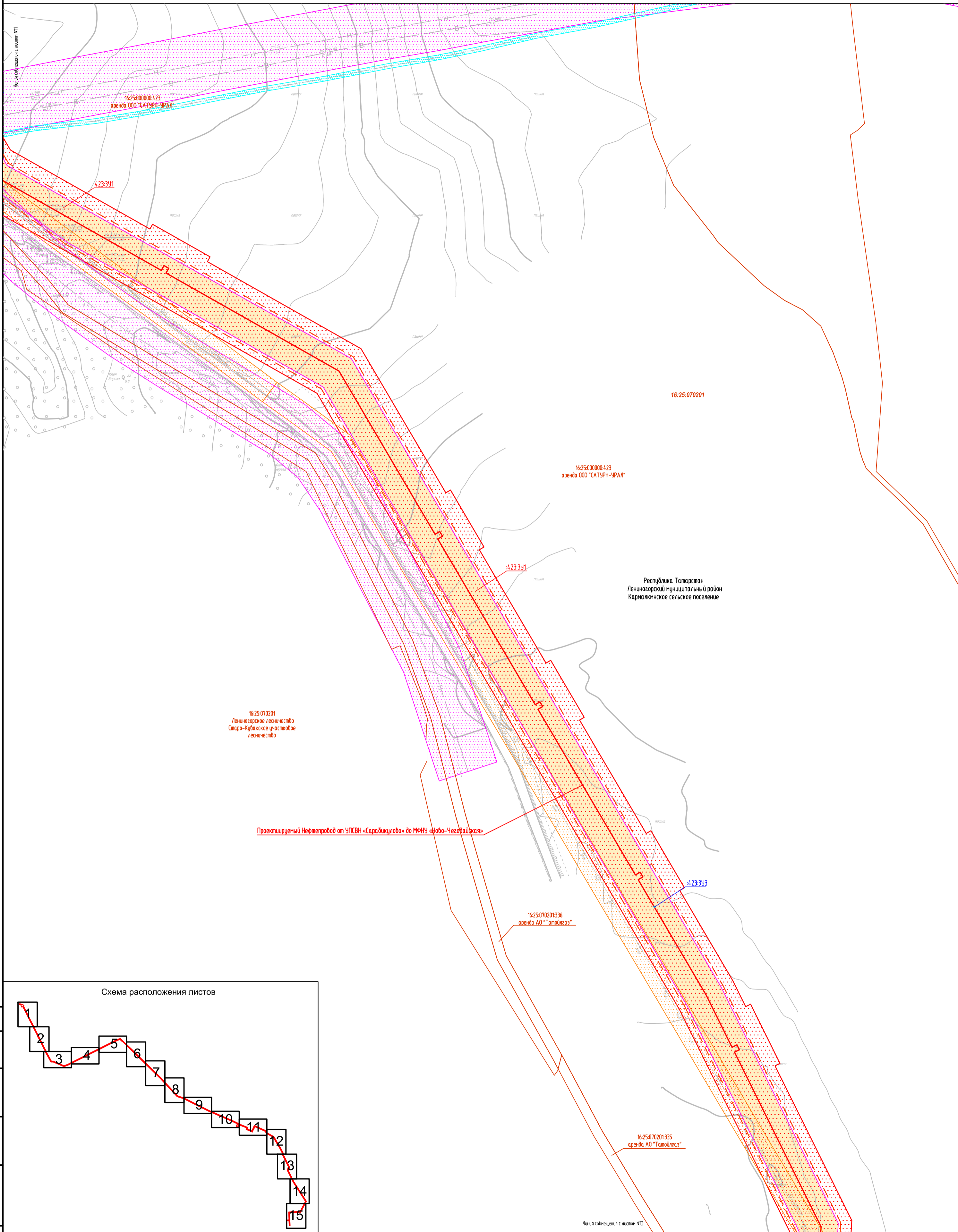
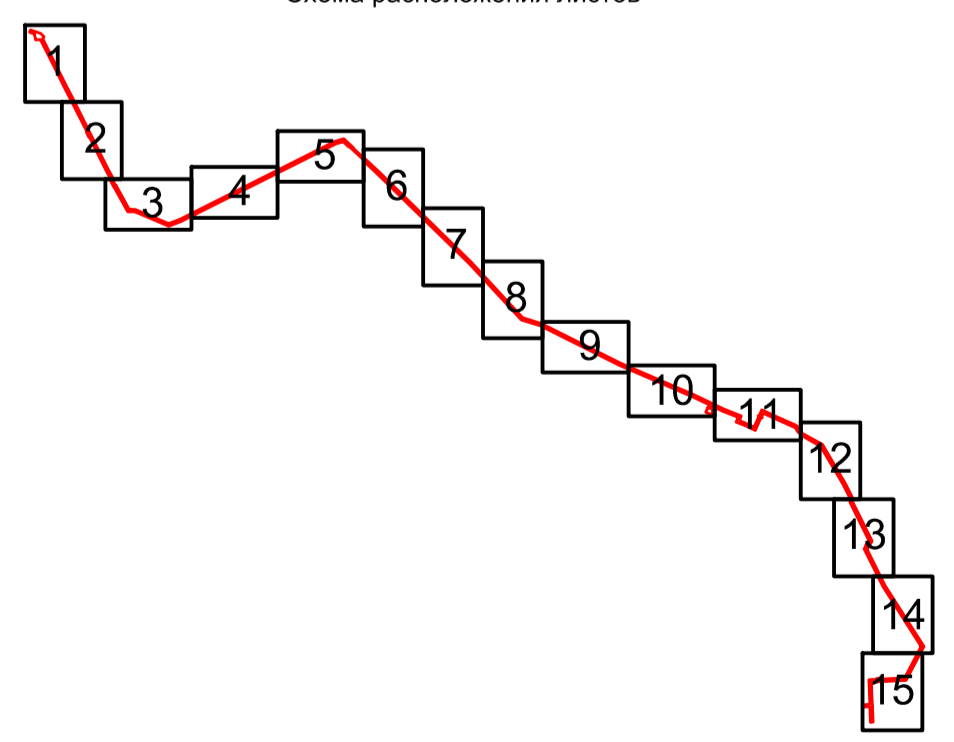


Схема расположения листов



Условные обозначения представлены на Листе № 16

Согласовано
Взам. инв. №
Подпись и дата
Инв. № подл.

2287-3200-ЕН-21-ППТ и ПМТ					
Нефтепровод от УПСВН «Сарадикулово» до МФНУ «Ново-Чегодайская»					
Изм.	Кол.уч	Лист	Ирек	Подпись	Дата
Разраб.	Валетов			<i>В.В.</i>	01.10.19
Проб.	Шайнурова			<i>Ш.Ш.</i>	01.10.19
Нач. отд.	Масич			<i>М.М.</i>	01.10.19
Н. контр.	Шайнурова			<i>Ш.Ш.</i>	01.10.19
ГИП	Янгиров			<i>Я.Я.</i>	01.10.19
Стадия	Лист	Листов			
П	12	16			
Материалы по обоснованию проекта межевания территории			000 ПФ "Уралтрубопроводстройпроект"		

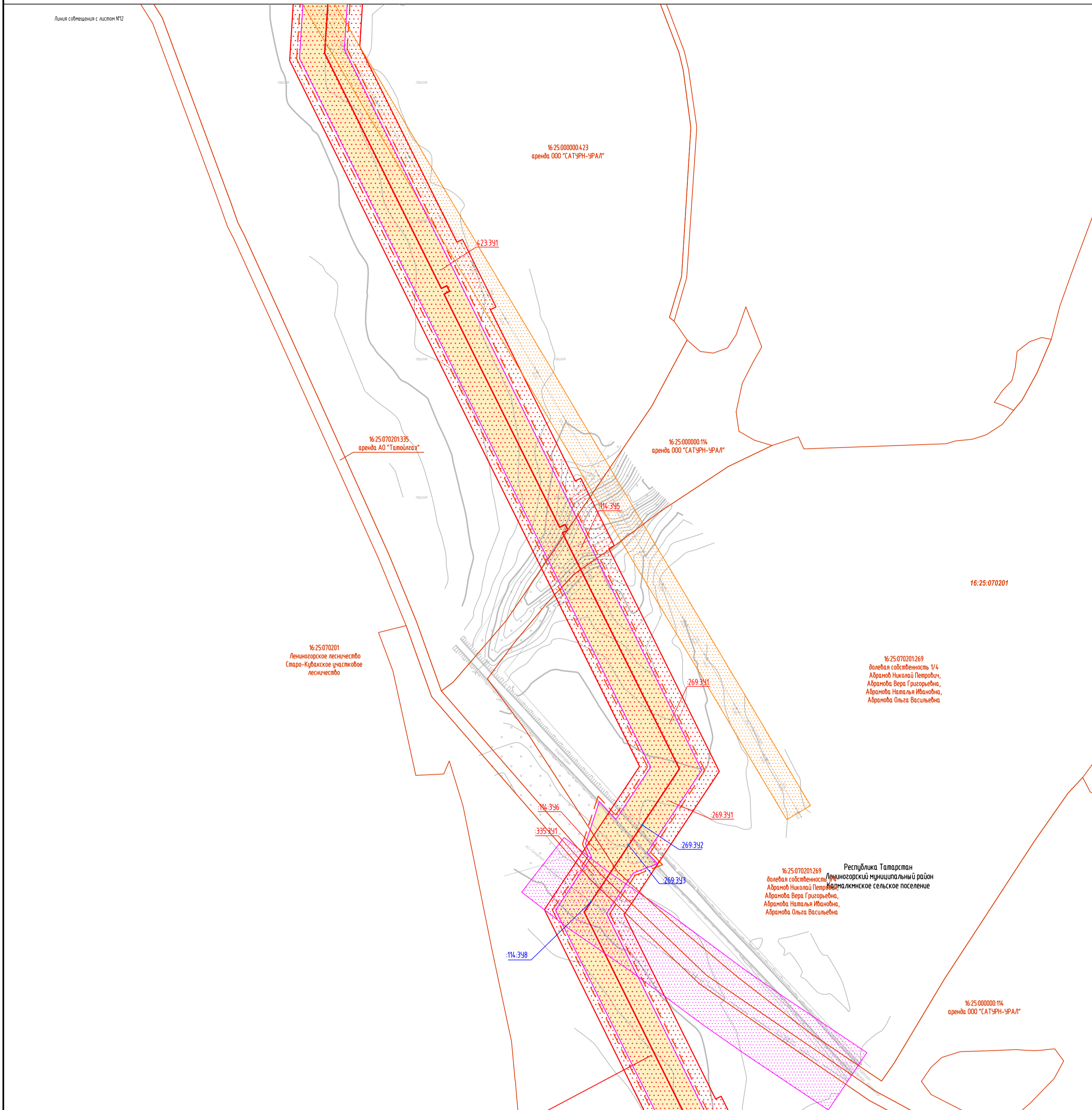
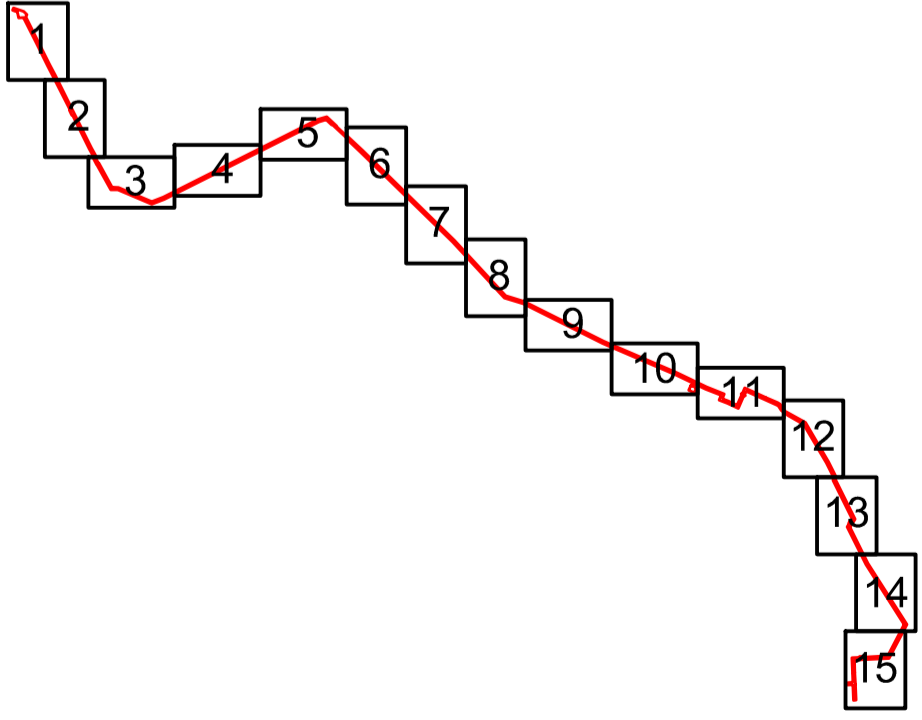


Схема расположения листов



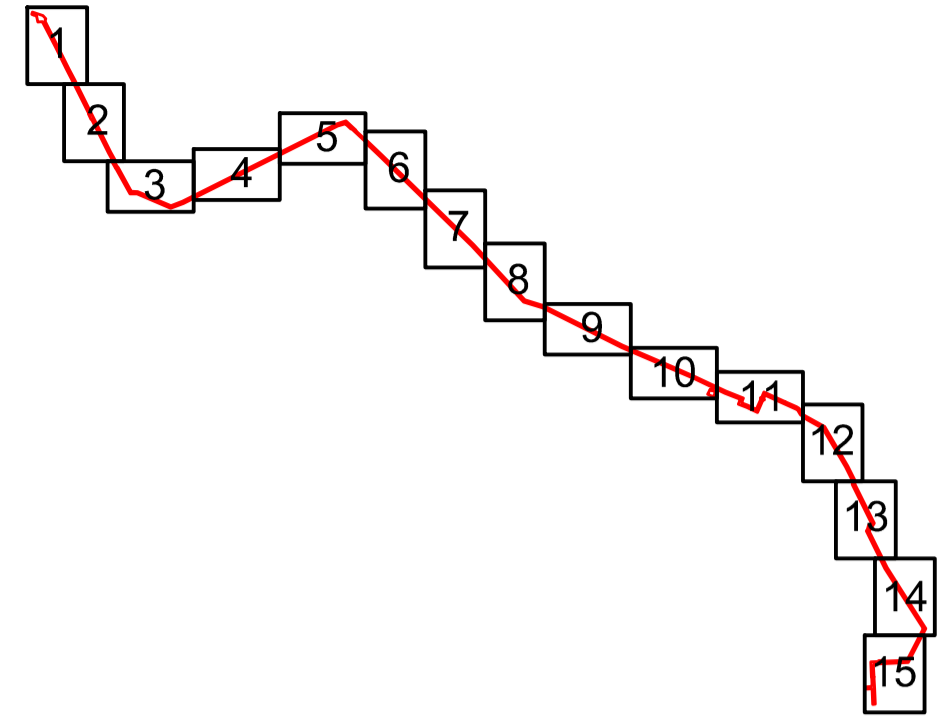
Условные обозначения представлены на Листе № 16

Согласовано
Взам. инв. №
Подпись и дата
Инв. № подл.

2287-3200-ЕН-21-ППТ и ПМТ						
Нефтепровод от УПСВН «Сарадикулово» до МФНУ «Ново-Чегодайская»						
Изм.	Кол.уч	Лист	Индок	Подпись	Дата	
Разраб.	Валетов			<i>[Signature]</i>	01.10.19	
Проб.	Шайнурова			<i>[Signature]</i>	01.10.19	
Нач. отд.	Масич			<i>[Signature]</i>	01.10.19	
Н. контр.	Шайнурова			<i>[Signature]</i>	01.10.19	
ГИП	Янгиров			<i>[Signature]</i>	01.10.19	
				Стадия	Лист	Листов
				П	13	16
				Материалы по обоснованию проекта межевания территории		
				000 ПФ "Уралтрубопроводстройпроект"		

Линия со смещением с листом №13

Схема расположения листов



16:25:070201

16:25:000000:114 аренда ООО «САТУРН-УРАЛ»

Республика Татарстан
Ленингорский муниципальный район
Кармаклинское сельское поселение

Проектируемый Нефтепровод от УПСВН «Сарадикулово» до МФНУ «Ново-Чегодайская»

:114.397

:114.399

:114.3910

:114.3911

:114.3912

16:25:070201
Ленингорское лесничество
Старо-Кубанское участковое
лесничество

16:25:070201

16:25:000000:114 аренда ООО «САТУРН-УРАЛ»

Линия со смещением с листом №15

Согласовано
Взам. инв. №
Подпись и дата
Инв. № подл.

Условные обозначения представлены на Листе № 16

2287-3200-ЕН-21-ППТ и ПМТ

Нефтепровод от УПСВН «Сарадикулово» до МФНУ «Ново-Чегодайская»

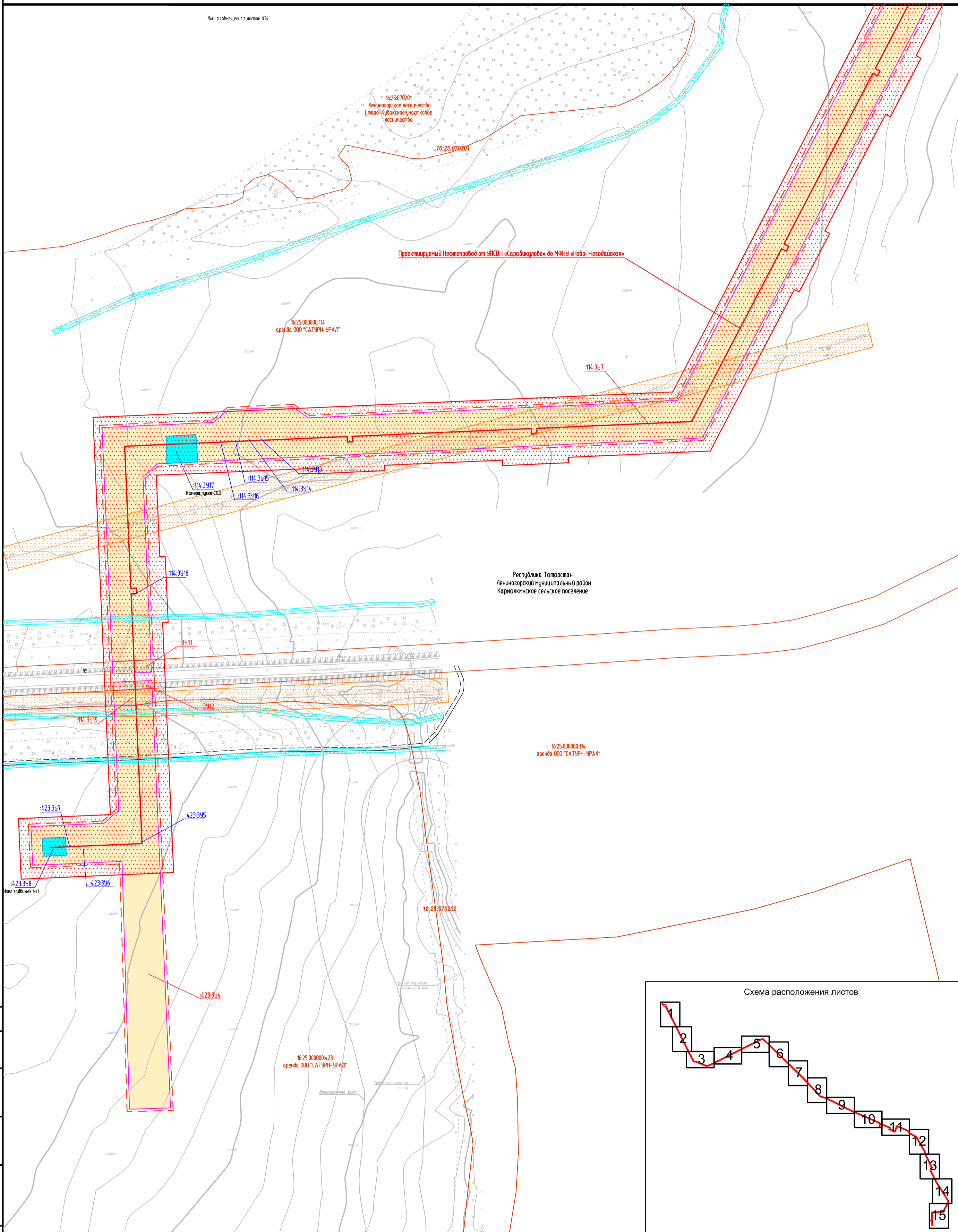
Изм.	Кол.уч	Лист	Издк	Подпись	Дата
Разраб.		Валетов		<i>Валетов</i>	01.10.19
Проб.		Шайнурова		<i>Шайнурова</i>	01.10.19
Нач. отд.		Масич		<i>Масич</i>	01.10.19
Н. контр.		Шайнурова		<i>Шайнурова</i>	01.10.19
ГИП		Янгиров		<i>Янгиров</i>	01.10.19

Стадия	Лист	Листов
П	14	16

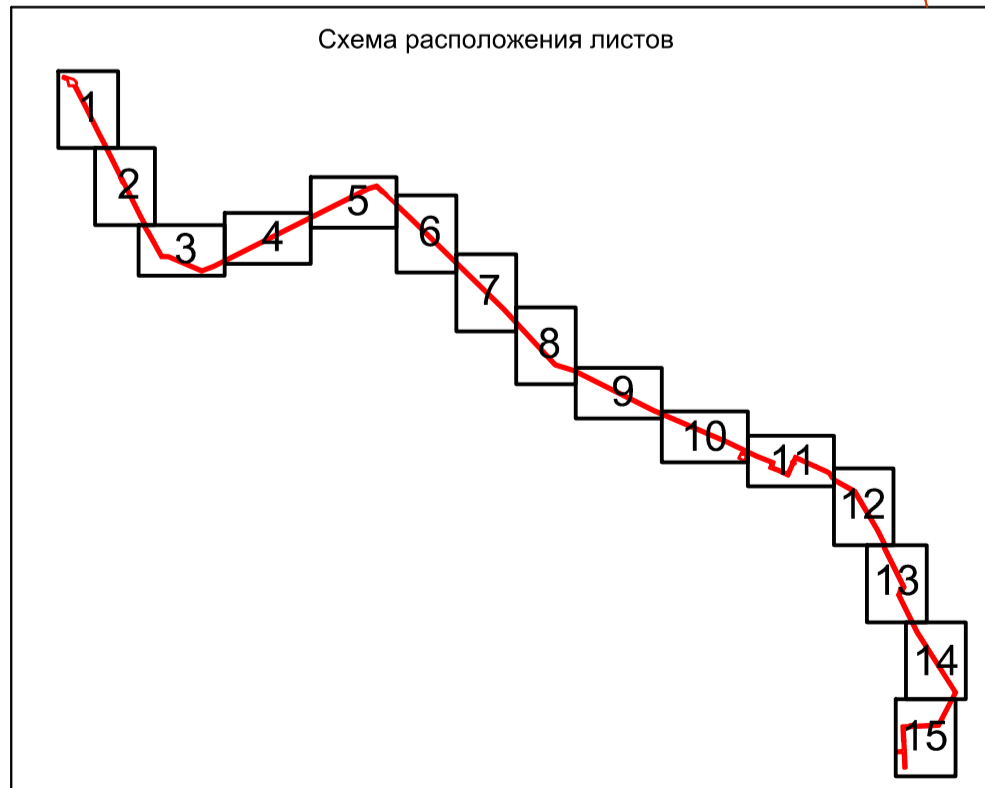
Материалы по обоснованию проекта межевания территории

000 ПФ
"Уралтрубопроводстройпроект"

Линия совмещения с листом №14



Республика Татарстан
 Лениногорский муниципальный район
 Карналинское сельское поселение



Согласовано	
Взам. инв. №	
Подпись и дата	
Инв. № подл.	



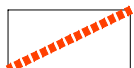

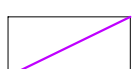

Условные обозначения представлены на Листе № 16

2287-3200-ЕН-21-ППТ и ПМТ					
Нефтепровод от УПСВН «Сарадикулубо» до МФНУ «Ново-Чегодайская»					
Изм.	Кол.уч.	Лист	Ирек	Подпись	Дата
Разраб.	Валетов			<i>В.В.</i>	01.10.19
Проб.	Шайнурова			<i>Ш.Ш.</i>	01.10.19
Нач. отд.	Масич			<i>М.М.</i>	01.10.19
Н. контр.	Шайнурова			<i>Ш.Ш.</i>	01.10.19
ГИП	Янгиров			<i>Я.Я.</i>	01.10.19
				Стадия	Лист
				П	15
				Листов	16
				000 ПФ "Уралтрубопроводстройпроект"	

ПРОЕКТ МЕЖЕВАНИЯ ТЕРРИТОРИИ

Нефтепровод от УПСВН «Сарадикулово» до МФНУ «Ново-Чезодайская»
 Материалы по обоснованию проекта межевания территории ЛИСТ 16

Условные обозначения:

-  - Оси трасс проектируемых объектов
-  - Устанавливаемые границы зон планируемого размещения объекта
-  - Граница территории, в отношении которой осуществляется подготовка проекта планировки территории
-  - Граница муниципальных районов
-  - Граница сельских поселений
-  - Граница земельных участков, сведения о которых содержатся в ГКН






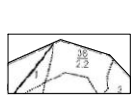
16:41:0101006 - Обозначение кадастровых кварталов

16:41:140402:5 - Обозначение земельных участков, сведения о которых содержатся в ГКН

:ЗУ11 - Обозначение образуемых земельных участков (долгосрочная аренда)

:ЗУ1 - Обозначение образуемых земельных участков (краткосрочная аренда)

Границы зон с особыми условиями использования территории

-  - Охранные зоны проектируемых объектов
-  - Охранные зоны нефтепроводов
-  - Охранные зоны водоводов
-  - Охранные зоны линий электропередач (ЛЭП)
-  - Водоохранная зона
-  - Границы лесничеств, лесопарков, участковых лесничеств, лесных кварталов, лесотаксационных выделов или частей лесотаксационных выделов

Проектом не предусмотрен перенос (переустройство) линейных объектов.

Согласовано






Взам. инв. N

Подпись и дата

Инв. N подл.

2287-3200-ЕН-21-ППТчПМТ

Нефтепровод от УПСВН «Сарадикулово» до МФНУ «Ново-Чезодайская»

Изм.	Кол.уч	Лист	Ндок	Подпись	Дата	Стадия	Лист	Листов
Разраб.		Валетов			01.10.19			
Проб.		Шайнурова			01.10.19			
Нач. отд.		Масич			01.10.19			
Н. контр.		Шайнурова			01.10.19	000 ПФ "Уралтрубопроводстройпроект"		
ГИП		Янгиров			01.10.19			